



# Wegbeschreibung für die Anreise zur Zentrale der Bundesagentur für Arbeit

## Inhaltsverzeichnis

Wegbeschreibung für die Anreise zur Zentrale der Bundesagentur für Arbeit .....	1
1 Vorbemerkungen .....	2
2 Anreise mit dem Auto .....	2
2.1 Anreise aus den Richtungen München, Berlin und Würzburg .....	2
2.2 Anreise aus den Richtungen Bamberg, Stuttgart/Heilbronn .....	3
2.3 Parkmöglichkeiten an der Zentrale der BA .....	3
3 Anreise mit öffentlichen Verkehrsmitteln .....	4
3.1 Allgemeine Reiseinformationen .....	4
3.2 Detailinformationen zum Nürnberger Hauptbahnhof .....	4
3.3 Verbindungen Hauptbahnhof und Bundesagentur für Arbeit .....	4
4 Anreise mit dem Taxi .....	5
5 Wegbeschreibung in leichter Sprache für die Anreise vom Hauptbahnhof Nürnberg zur Zentrale der Bundesagentur für Arbeit .....	6

# 1 Vorbemerkungen

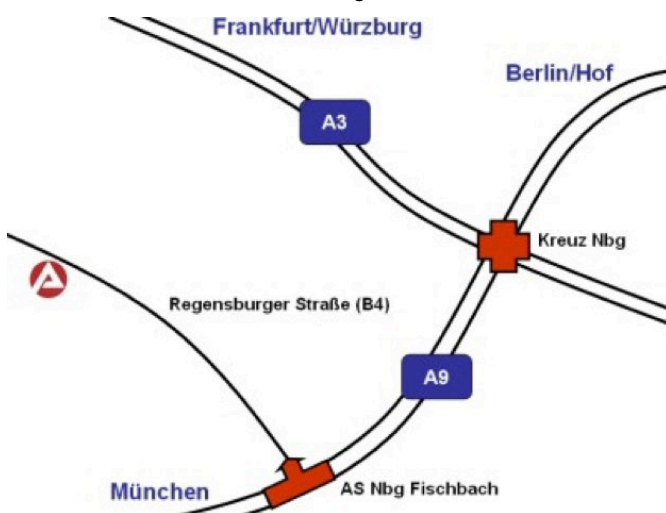
Die Wegbeschreibung soll Sie dabei unterstützen den für Sie geeigneten Weg zur Zentrale der Bundesagentur für Arbeit zu finden. Die Zentrale der Bundesagentur für Arbeit befindet sich in der Regensburger Straße 104 in 90478 Nürnberg. Sollten Ihnen wichtige Hinweise fehlen dürfen Sie gerne Ihre Anmerkungen an das E-Mail-Postfach [Zentrale.Inklusion@arbeitsagentur.de](mailto:Zentrale.Inklusion@arbeitsagentur.de) senden.

## 2 Anreise mit dem Auto

In diesem Abschnitt wird die Anreise mit dem Auto zur BA beschrieben. Es wird die Anreise aus verschiedenen Richtungen dargestellt sowie zu den Parkmöglichkeiten in der Zentrale informiert.

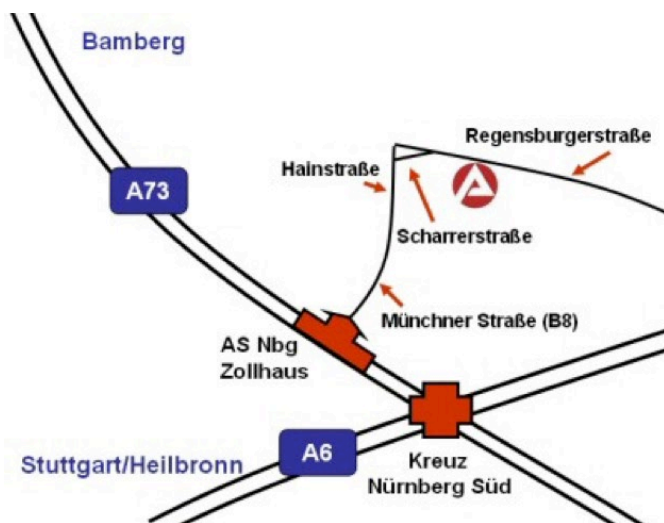
### 2.1 Anreise aus den Richtungen München, Berlin und Würzburg

- **Sie reisen von München** auf der A 9 an und nehmen die Ausfahrt Nürnberg-Fischbach. Nach der Abfahrt fahren Sie auf die Regensburger Straße (B 4) und folgen dem Verlauf für ca. 5 km. Die Hausnummer 104 befindet sich auf der linken Straßenseite und das Gebäude ist aufgrund seiner Größe (17 Stockwerke) schon von Weitem zu erkennen. Wechseln Sie auf Höhe der BA auf die linke Abbiegespur und machen Sie direkt nach der Straßenbahnhaltestelle eine Kehrtwendung auf die rechte Spur der Gegenfahrbahn und biegen Sie von dort bei der ersten Gelegenheit rechts in den BA-Parkplatz ein.
- **Sie reisen von Berlin** auf der A 9 an und nehmen die Ausfahrt Nürnberg-Fischbach. Nach der Abfahrt fahren Sie auf die Regensburger Straße (B 4) und folgen dem Verlauf für ca. 5 km. Die Hausnummer 104 befindet sich auf der linken Straßenseite und das Gebäude ist aufgrund seiner Größe (17 Stockwerke) von Weitem zu erkennen. Wechseln Sie auf Höhe der BA auf die linke Abbiegespur und machen Sie direkt nach der Straßenbahnhaltestelle eine Kehrtwendung auf die rechte Spur der Gegenfahrbahn und biegen Sie von dort bei der ersten Gelegenheit rechts in den BA-Parkplatz ein.
- **Sie reisen von Frankfurt / Würzburg** kommend auf der A 3 über das AB-Kreuz Nürnberg zur A 9 an und nehmen die Ausfahrt Nürnberg-Fischbach. Nach der Abfahrt fahren Sie auf die Regensburger Straße (B 4) und folgendem dem Verlauf für ca. 5 km. Die Hausnummer 104 befindet sich auf der linken Straßenseite und das Gebäude ist aufgrund seiner Größe (17 Stockwerke) von Weitem zu erkennen. Wechseln Sie auf Höhe der BA auf die linke Abbiegespur und machen Sie direkt nach der Straßenbahnhaltestelle eine Kehrtwendung auf die rechte Spur der Gegenfahrbahn und biegen Sie von dort bei der ersten Gelegenheit rechts in den BA-Parkplatz ein.



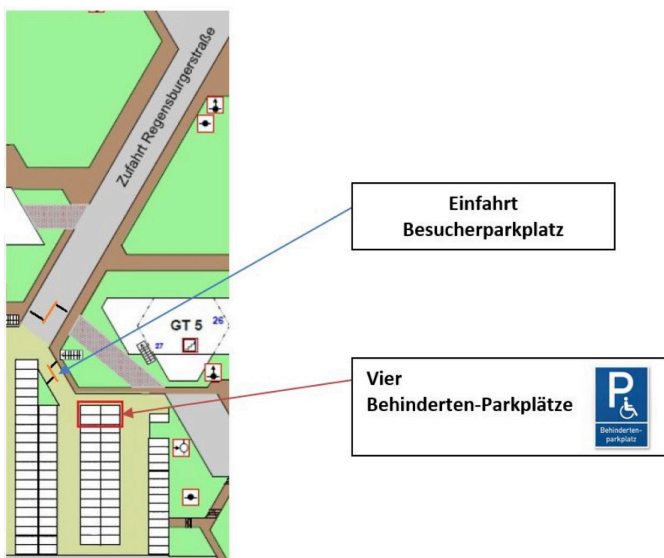
## 2.2 Anreise aus den Richtungen Bamberg, Stuttgart/Heilbronn

- **Sie reisen von Bamberg** auf der A 73 an und nehmen die Ausfahrt Nürnberg-Zollhaus. Nach der Abfahrt fahren Sie auf die Münchner Straße und folgen dem Verlauf bis die Münchner Straße in die Hain-Straße übergeht. Biegen Sie an der ersten großen Kreuzung rechts in die Regensburger Straße ein. Folgen Sie dem Verlauf der Regensburger Straße, bis Sie die Hausnummer 104 erreicht haben. Biegen Sie bei erster Gelegenheit in den BA-Parkplatz ein.
- **Sie reisen von Stuttgart/Heilbronn** auf der A 6 über das AB-Kreuz Nürnberg-Süd zur A 73 an und nehmen die Ausfahrt Nürnberg-Zollhaus. Nach der Abfahrt fahren Sie auf die Münchner Straße und folgen dem Verlauf bis die Münchner Straße in die Hain-Straße übergeht. Biegen Sie an der ersten großen Kreuzung rechts in die Regensburger Straße ein. Folgen Sie dem Verlauf der Regensburger Straße, bis Sie die Hausnummer 104 erreicht haben. Biegen Sie bei erster Gelegenheit in den BA-Parkplatz ein.



## 2.3 Parkmöglichkeiten an der Zentrale der BA

Sie erreichen über die Zufahrt der Regensburger Straße den Besucherparkplatz. Dort befinden sich vier ausgeschilderte barrierefreie Parkplätze in unmittelbarer Nähe zum Haupteingang. Bitte klingeln Sie an der ersten Schranke. Anschließend werden Sie per Sprechanlage begrüßt. Unser BA-Sicherungsdienst öffnet Ihnen und leitet Sie zum Besucherparkplatz weiter.



## 3 Anreise mit öffentlichen Verkehrsmitteln

### 3.1 Allgemeine Reiseinformationen

Die [Mobilitätsservice-Zentrale der deutschen Bahn](#) organisiert alles Notwendige, wenn Sie Unterstützung beim Ein-, Um- oder Aussteigen benötigen. Darüber hinaus erhalten Sie auch bei Fragen zu geeigneten Zügen, der Barrierefreiheit von Bahnhöfen oder Mindestumsteigezeiten eine Antwort. Der Verkehrsverbund Großraum Nürnberg (VGN) ist für den Nahverkehr im Großraum Nürnberg zuständig. Die VGN-Homepage bietet eine [Übersichtseite zum barrierefreien Reisen](#) im Nahverkehr. Sie können den [Begleitdienst der NOA.kommunal GmbH](#) in Anspruch nehmen. Sie können den Mobilitäts-Begleitdienst montags bis freitags zwischen 8.00 und 18.00 Uhr in Anspruch nehmen. Ausgenommen davon sind Feiertage. Wichtig ist, dass Sie den Dienst frühestens zwei Wochen und spätestens drei Tage vor dem Wunschtermin buchen. Fahrkarten erhalten Sie in Nürnberg über Automaten, die an vielen, aber nicht an allen Haltestellen stehen. Am Nürnberger Hauptbahnhof gibt es zwei Arten von Fahrkartenautomaten:

- DB mit VGN: Wenn Sie die Anfahrtsvariante mit der U-Bahn wählen, dann sollten Sie die Fahrkarte an einem der Automaten lösen, die rechts und links in der Hauptbahnhofshalle stehen, da sich an der U-Bahn-Haltestelle im Tiefgeschoß kein Fahrkartenautomat befindet. Bei diesem Automaten müssen Sie am Display zuerst den Button VGN anklicken und hinterher für den Bereich Nürnberg/Fürth/Stein die Einzelfahrt lösen.
- VAG: Um zur BA zu gelangen, müssen Sie am VAG-Automaten eine Einzelfahrkarte lösen. Dazu am Display bitte den Button "Nürnberg/Fürth/Stein" und danach "Einzelfahrkarte" anklicken

### 3.2 Detailinformationen zum Nürnberger Hauptbahnhof

Am Hauptbahnhof Nürnberg befinden sich die Gleise auf Höhe der 1. Etage, während Gleisunterführungen und Bahnhof auf Straßenebene sind. Von jedem Bahnsteig gibt es drei Abgänge zu 3 verschiedenen Gleisunterführungen

- den Westabgang mit Aufzug und Hinterausgang
- den Mittelabgang
- den Ostabgang mit Hinterausgang

Am Beginn eines jeden Treppenabgangs sind am rechten Geländer Informationen zum Gleis sowie zum Namen der Halle in Pyramidenschrift und Brailleschrift vorhanden. Wenn Sie unten in der Gleisunterführung Richtung Gleis 1 laufen, dann bewegen Sie sich nach Norden in Richtung der großen Bahnhofshalle. Dieses langgestreckte Gebäudeteil verläuft quer zu den Unterführungen und somit parallel zu den Gleisen.

### 3.3 Verbindungen Hauptbahnhof und Bundesagentur für Arbeit

Es gibt mehrere Varianten um mit den öffentlichen Verkehrsmitteln vom Hauptbahnhof in Nürnberg zur BA zu gelangen. Hinsichtlich der Barrierefreiheit ist insbesondere folgende Verbindung zu empfehlen.

**Verwendung der Straßenbahnlinie 8 in Richtung Doku-Zentrum.** Die Haltestelle "Meistersingerhalle" wird vom Bahnhof aus direkt von der Straßenbahn Linie 8 angefahren. Die Haltestelle ist ca. 600 m vom Eingang der BA entfernt.

#### 3.3.1 Detaillierte Beschreibung für Menschen mit Mobilitätsbeeinträchtigungen

Die Beschreibung startet mit der Ankunft des Zuges an einem beliebigen Gleis des Nürnberger Hauptbahnhofs. Sie fahren bis (fast) zum Ende des Gleises in Richtung Westausgang, bis Sie den Aufzug erreichen. Drücken Sie auf -1 und fahren mit dem Aufzug in's Erdgeschoß, wo sich die Ausgänge befinden. Nach Verlassen des Aufzugs biegen Sie den Gang nach links ab und dann nach rechts in die Haupthalle. Sie verlassen den Bahnhof am Hauptausgang. Direkt gegenüber befindet sich der Taxistand. Eine Straßenbahnhaltestelle liegt direkt gegenüber dem Hauptausgang. Sie müssen dafür eine Straße

überqueren und nehmen die Haltestelle, die der Straße am nächsten liegt. Sie nehmen die Straßenbahn 8 Richtung „Dokuzentrum“ und steigen bei der Haltestelle „Meistersingerhalle“ aus. Anschließend fahren Sie wenige Meter in Fahrtrichtung bis zum Straßenbahnübergang und überqueren zunächst die Gleise und dann die Straße; die Bordsteine sind flach. Nach Überqueren der Straße fahren Sie wenige Meter nach links, biegen in die Weddigenstraße ein und fahren auf dem linken Fußgängerweg 150 Meter geradeaus. Dann biegen Sie nach links zum Gelände der Bundesagentur für Arbeit (BA) ein, passieren eine Schranke und fahren 75 Meter geradeaus. Schließlich biegen Sie auf der Höhe des Mitarbeiterparkplatzes rechts ab und fahren nochmals 75 Meter bis zum Hintereingang. Die Türe öffnet sich automatisch. Sie brauchen ca. 30 Minuten vom Hauptbahnhof bis zur Zentrale.

### **3.3.2 Detaillierte Beschreibung für Menschen mit Sehbeeinträchtigung**

Die Straßenbahnhaltestelle befindet sich auf einer großen Verkehrsinsel vor dem Bahnhofsgebäude. Diese ist rundum von stark befahrenen Straßen umgeben. Von den Bahnsteigen aus erreichen Sie diese Insel am besten über eine Unterführung, die "Königstorpassage".

Verlassen Sie über die Osthalle den Bahnhof. Gehen Sie 4 Stufen abwärts und dann ca. 20 m im überdachten Bereich geradeaus zur Treppe bzw. Rolltreppe. Dieser Weg führt sie in die "Königstorpassage". Unten laufen Sie ca. 15 m geradeaus in Richtung einer Treppe, die Sie wieder aufwärts zu den Straßenbahn- und Bushaltestellen führt.

Um oben zur richtigen Straßenbahnhaltestelle zu kommen, können Sie dem Leitstreifen zuerst geradeaus, dann rechts und dann wieder nach links folgen. An der Haltestelle gibt es eine Informationstafel mit akustischem Auffindesignal und Vorlesefunktion. Nehmen Sie die Linie 8 in Richtung "Dokuzentrum". An der Haltestelle „Meistersingerhalle“ steigen Sie aus und laufen auf der Verkehrsinsel in Fahrtrichtung weiter bis zum Übergang. Überqueren Sie die Straßenbahnschienen und die Straße mit Bedarfsampel und taktilem Signalgeber.

Parallel zur Überquerung befindet sich links neben Ihnen die "Weddigenstraße". Sie überqueren die "Weddigenstraße" und folgen der "Weddigenstraße" ca. 350 m auf dem linken Gehweg bis zur Regensburger Straße. Dort biegen Sie nach links ab und laufen bis zum Beginn der ersten mit Kopfsteinpflaster gekennzeichneten Einfahrt. Jetzt biegen Sie links ein, und folgen dem Leitstreifen bis zum Eingang der BA. Betätigen Sie den Türöffner auf gleicher Höhe. Den Empfang erreichen Sie unmittelbar nach dem Eingang.

Veränderungen am Rückweg:

Die Einstiegsstelle der Straßenbahn Linie 8 in Richtung "Erlenstegen" liegt nach Überquerung der stadteinwärts führenden Fahrspuren links von Ihnen.

Wenn Sie am Hauptbahnhof angekommen sind laufen Sie entlang der Leitlinie bis zum nächsten Treppenabgang. Dann sind sie wieder in der Königstorpassage. Unten laufen Sie ca. 100 m nach rechts bis zum zweiten Treppenaufgang rechts von Ihnen. Jetzt sind Sie auf dem bekannten Weg und drehen sich nach links, gehen in südlicher Richtung zum nächsten Treppenaufgang und oben geradeaus weiter. So erreichen Sie die Osthalle des Hauptbahnhofes.

## **4 Anreise mit dem Taxi**

Wollen Sie ein Taxi nutzen, verlassen Sie den Bahnsteig über den Mittelabgang (siehe Blindenleitsystem in Brailleschrift an den Treppenläufen) sowie den Bahnhof über die Mittelhalle. Nach der Türe befinden Sie sich am Bahnhofsvorplatz in einem überdachten Bereich. Gehen Sie geradeaus weiter, nach ca. 10 Metern folgen mehrere Stufen abwärts. Wenden Sie sich dann nach links. Jetzt laufen Sie direkt auf die Taxis zu.

## 5 Wegbeschreibung in leichter Sprache für die Anreise vom Hauptbahnhof Nürnberg zur Zentrale der Bundesagentur für Arbeit

Die Zentrale der Bundesagentur für Arbeit befindet sich in der Regensburger Straße 104 in 90478 Nürnberg.

- Ankunft mit der Bahn
- Sie gehen bis (fast) zum Ende des Gleises in Richtung Westausgang zum **Aufzug**.
- Sie drücken **-1 und fahren mit dem Aufzug ins Erdgeschoß. Auf dieser Ebene befinden sich die Ausgänge.**
- Sie biegen den Gang **nach links** ab und dann nach **rechts** in die **Haupthalle**.
- Sie benutzen **nicht** den Aufzug in der Haupthalle.
- Sie verlassen den Bahnhof am **Hauptausgang** auf der linken Seite. Sie gehen entweder die Stufen oder **rollen die Rampe** runter.
- Sie gehen zu einem **Taxi** oder zur **Straßenbahnhaltestelle gegenüber**.
- Sie stellen sich **ganz vorne an die Haltestelle**.
- Sie winken dem Fahrer, wenn Sie zum **Einsteigen Hilfe brauchen**.
- Sie nehmen die **Straßenbahn 8** Richtung **Dokuzentrum**.
- Sie steigen an der **Haltestelle Meistersingerhalle** aus.
- Sie gehen **in Fahrtrichtung bis zum nahen Übergang**.
- Sie überqueren die Gleise und die Straße, Bordsteine sind flach.
- Sie gehen **nach links und** biegen in die **Weddigenstraße** ein.
- Sie gehen auf dem linken Fußgängerweg **150 Meter** auf der Weddigenstraße geradeaus.
- Sie biegen **nach links zum Gelände der BA** ein.
- Sie gehen an einer Schranke vorbei **75 Meter geradeaus**.
- Sie biegen am Mitarbeiterparkplatz **rechts ab** und gehen **75 Meter** bis zum Hintereingang.
- Die Türe öffnet sich automatisch.
- Sie brauchen **30 Minuten** vom Hauptbahnhof bis zur Zentrale.