

2. Ausgabe 2024

**VISITENKARTEN
kommunaler Arbeitsmarkt**



Stadt Dargun

Beschäftigung



Arbeitslosigkeit



Hilfebedürftigkeit SGB II



Wir über uns

Geschäftsführung der
Agentur für Arbeit
Neubrandenburg



Andreas Wegner
Vorsitzender der
Geschäftsführung



Andreas Böhning
Geschäftsführer
Operativ



Karin Klawun
Geschäftsführerin
Interner Service

Geschäftsführungen
der Jobcenter
im Landkreis



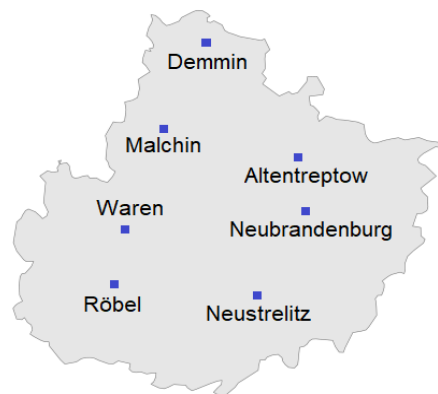
Guido Dörband
Geschäftsführer JC
Mecklenburgische
Seenplatte-Süd



Stephan Bünning
Geschäftsführer JC
Mecklenburgische
Seenplatte-Nord

Die Agentur für Arbeit Neubrandenburg

- umfasst geografisch den Landkreis Mecklenburgische Seenplatte.
- hat ihren Hauptsitz in Neubrandenburg und weitere Geschäftsstellen in Altentreptow, Demmin, Malchin, Neustrelitz, Röbel und Waren.
- beschäftigt 100 Mitarbeiterinnen und Mitarbeiter (Stand: 03/2024), davon 81 in der Beratung und Vermittlung, darunter 22 im gemeinsamen Arbeitgeberservice.



Das Jobcenter Mecklenburgische Seenplatte-Süd

- erbringt seine Dienstleistungen an den Standorten Neubrandenburg und Neustrelitz.
- beschäftigt 251 Mitarbeiterinnen und Mitarbeiter (u.a. 114 Markt & Integration, 100 Leistungsgewährung).

Das Jobcenter Mecklenburgische Seenplatte-Nord

- erbringt seine Dienstleistungen an den Standorten Waren, Altentreptow, Demmin und Malchin.
- beschäftigt 186 Mitarbeiterinnen und Mitarbeiter (u.a. 60 Markt & Integration, 73 Leistungsgewährung).

Kontakt

Agentur für Arbeit Neubrandenburg

Herr Wegner 0395 766 2010

Herr Böhning 0395 766 2011

Neubrandenburg.Geschaeftsfuehrung@arbeitsagentur.de

Jobcenter im Landkreis

Herr Dörband 0395 766 3000

JC-MSE-Sued.Geschaeftsfuehrung@jobcenter-ge.de

Herr Bünning 03991 186 500

JC-MSE-Nord.Geschaeftsfuehrung@jobcenter-ge.de

Weitere Kontaktmöglichkeiten ergeben sich

online

www.arbeitsagentur.de/neubrandenburg

https://www.jobcenter_MSE-Süd.de

https://www.jobcenter_MSE-Nord.de

telefonisch

für Privatpersonen 0800 45555 00

für Unternehmen 0800 45555 20

Impressum:

Agentur für Arbeit Neubrandenburg

Ponyweg 37 - 43

17034 Neubrandenburg

2. Ausgabe 2024

© Statistik der Bundesagentur für Arbeit
Auftrag 354110 und eigene Berechnungen

Inhaltsverzeichnis

Wir über uns	1
Kontakt	2
Landkreis Mecklenburgische Seenplatte	4
Landkreis Mecklenburgische Seenplatte Ausbildungsmarkt	5
Vier-Tore-Stadt Neubrandenburg	6
Residenzstadt Neustrelitz	7
Waren (Müritz)	8
Hansestadt Demmin	9
Feldberger Seenlandschaft	10
Dargun	11
Amt Demminer Land	12
Amt Friedland	13
Amt Malchin am Kummerower See	14
Amt Malchow	15
Amt Mecklenburgische Kleinseenplatte	16
Amt Neustrelitz Land	17
Amt Neverin	18
Amt Penzliner Land	19
Amt Röbel-Müritz	20
Amt Seenlandschaft Waren	21
Amt Stargarder Land	22
Amt Stavenhagen	23
Amt Treptower Tollensewinkel	24
Amt Woldegk	25
Glossar	26

Landkreis Mecklenburgische Seenplatte

VISITENKARTE kommunaler Arbeitsmarkt

Landrat: Heiko Kärger
Einwohner: 258.886 (30.06.2024)
Fläche in km²: 5.496
EW/km²: 47

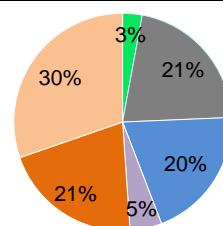


Betriebe nach Größe (Juni 2023)

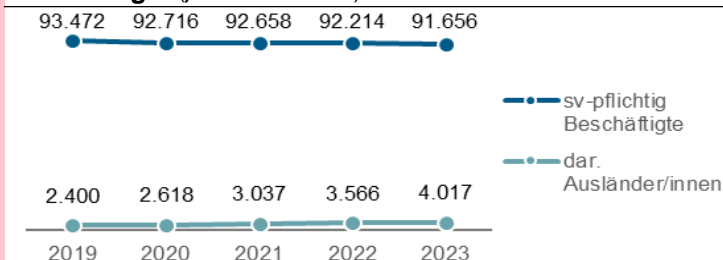
Kleinstbetriebe (1 bis 9 sv-Besch.)	5.705
Kleinbetriebe (10 bis 49)	1.443
Mittlere Betriebe (50 bis 249)	322
Großbetriebe (250 und mehr)	25

Beschäftigte nach Wirtschaftszweigen (Dezember 2023)

- Land- und Forstwirtschaft, Fischerei
- Produzierendes Gewerbe
- Handel, Verkehr, Logistik
- Gastgewerbe
- Gesundheits- und Sozialwesen
- Sonstige Dienstleistungen (ohne Gesundheits- und Sozialwesen)



Beschäftigte (jeweils Dezember)



5-Jahres-Tendenz

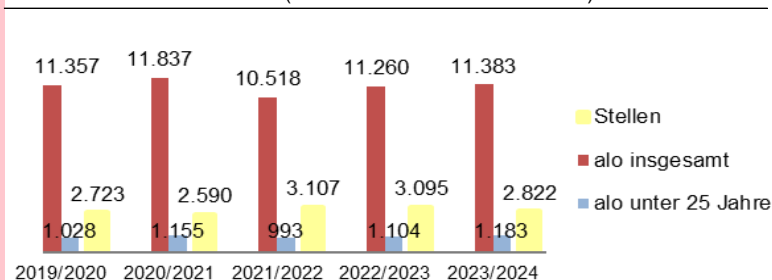


sv-pflichtig
Beschäftigte
-1,9%



Ausländer/innen
67,4%

Arbeitslose & Stellen (Jahresdurchschnitt Juli bis Juni)



5-Jahres-Tendenz

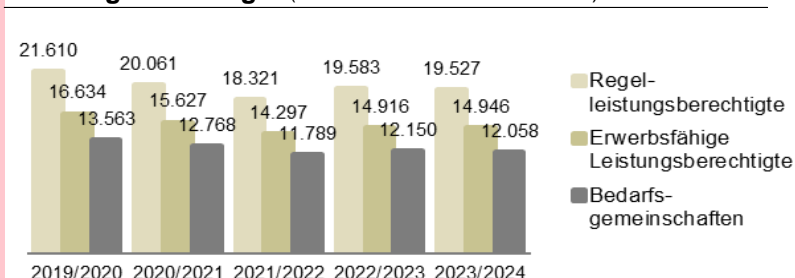


Arbeitslose
0,2%



Stellen
3,6%

Leistungsberechtigte (Jahresdurchschnitt Juli bis Juni)



5-Jahres-Tendenz



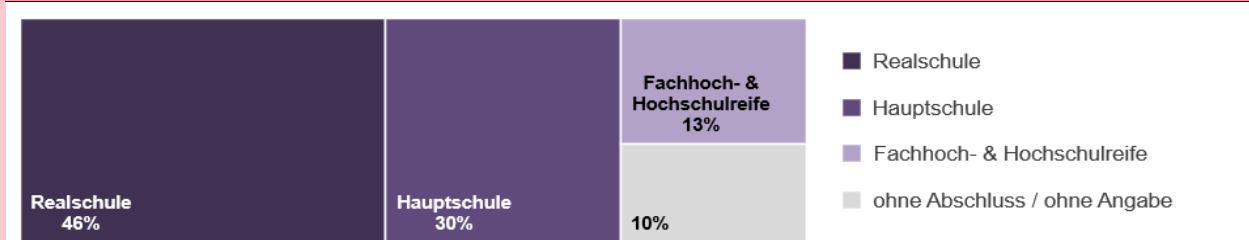
Bedarfs-
gemeinschaften
-11,1%



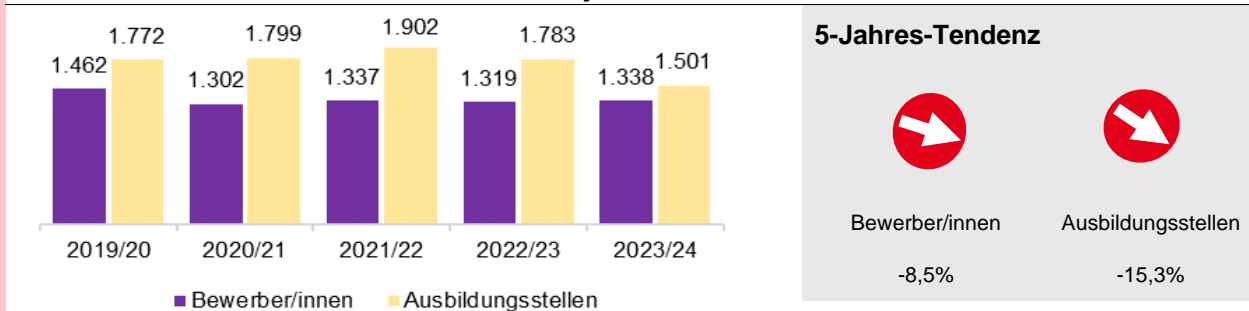
Leistungs-
berechtigte
-9,6%

Realschüler/innen bilden die größte Gruppe der gemeldeten Bewerber/innen

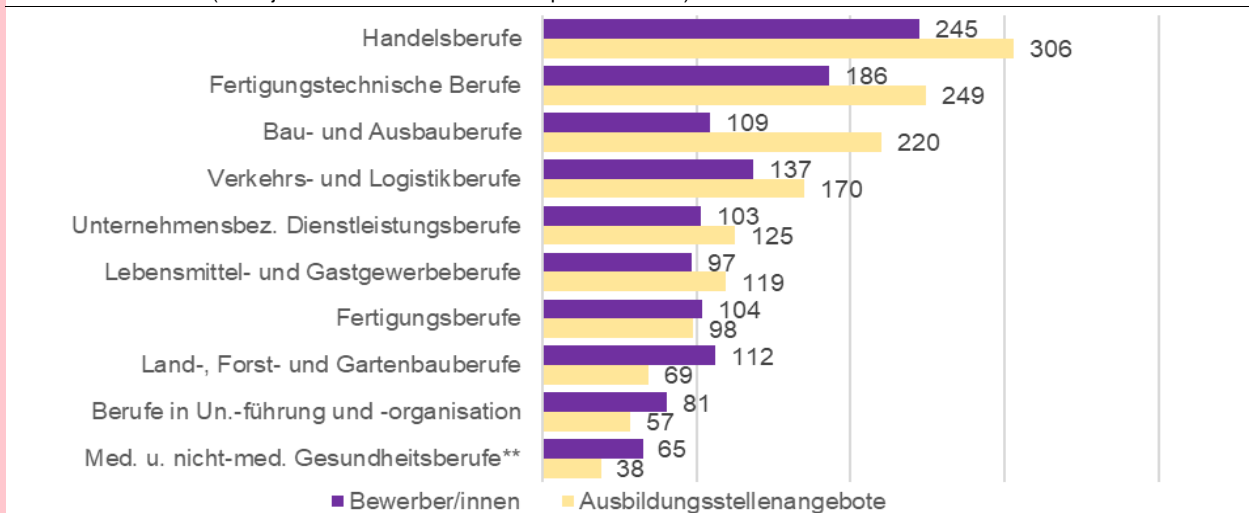
(Schuljahr von Oktober 2023 bis September 2024 - Stand September 2024)



Bewerber/innen & Stellen* der letzten 5 Schuljahre



TOP 10 Berufe* (Schuljahr von Oktober 2023 bis September 2024)

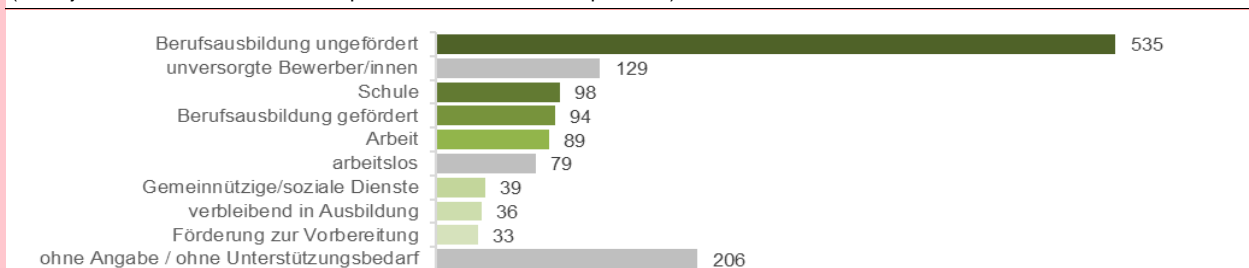


* Die Statistik der BA beinhaltet die betrieblichen und überbetrieblichen Berufsausbildungsstellen, die der BA gemeldet wurden. Die Statistik beinhaltet nicht die schulischen Ausbildungsstellen. Methodische Hinweise zu den Berufssegmenten finden Sie unter www.statistik.arbeitsagentur.de unter Grundlagen > Klassifikationen > Klassifikationen der Berufe > KldB 2010 > Systematik und Verzeichnisse

** Das Gesundheitswesen bietet überwiegend schulische Ausbildungsstellen an, welche die BA nicht statistisch

Der größte Teil der Bewerber/innen beginnt eine ungeforderte Ausbildung

(Schuljahr von Oktober 2023 bis September 2024 - Stand September)



Vier-Tore-Stadt Neubrandenburg

VISITENKARTE kommunaler Arbeitsmarkt

Oberbürgermeister: Silvio Witt
Einwohner: 64.174 (30.06.2024)
Fläche in km²: 86
EW/km²: 745

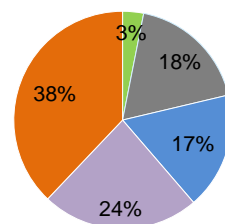


Betriebe nach Größe (Juni 2023)

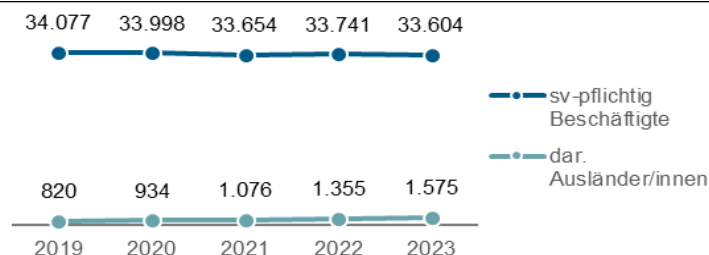
Kleinstbetriebe (1 bis 9 sv-Besch.)	1.218
Kleinbetriebe (10 bis 49)	382
Mittlere Betriebe (50 bis 249)	123
Großbetriebe (250 und mehr)	13

Beschäftigte nach Wirtschaftszweigen (Dezember 2023)

- Land- und Forstwirtschaft, Fischerei + Gastgewerbe*
- Handel, Verkehr, Logistik
- Produzierendes Gewerbe
- Gesundheits- und Sozialwesen
- Sonstige Dienstleistungen (ohne Gesundheits- und Sozialwesen)



Beschäftigte (jeweils Dezember)



5-Jahres-Tendenz

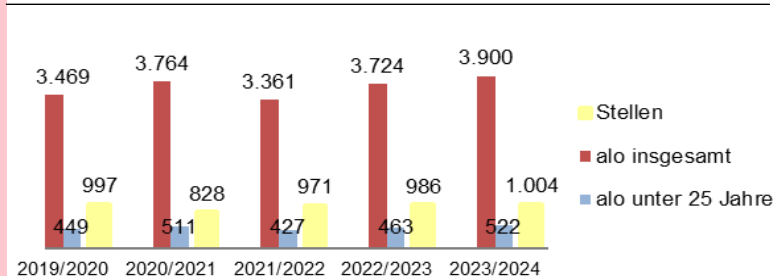


sv-pflichtig
Beschäftigte
-1,4%



Ausländer/innen
92,1%

Arbeitslose & Stellen (Jahresdurchschnitt Juli bis Juni)



5-Jahres-Tendenz

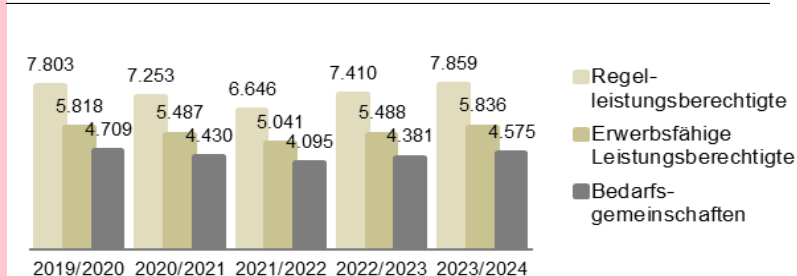


Arbeitslose
12,4%



Stellen
0,7%

Leistungsberechtigte (Jahresdurchschnitt Juli bis Juni)



5-Jahres-Tendenz



Bedarfs-
gemeinschaften
-2,8%



Leistungs-
berechtigte
0,7%

*Aus Datenschutzgründen und Gründen der statistischen Geheimhaltung werden Zahlenwerte von 1 oder 2 und Daten, aus denen rechnerisch auf einen solchen Zahlenwert geschlossen werden kann, anonymisiert. Deshalb wurden hier 2 Wirtschaftszweige zusammengefasst.

Residenzstadt Neustrelitz

VISITENKARTE kommunaler Arbeitsmarkt

Bürgermeister: Andreas Grund
Einwohner: 20.463 (30.06.2024)
Fläche in km²: 140
EW/km²: 146

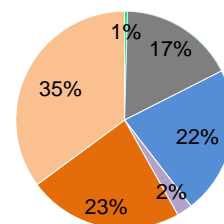


Betriebe nach Größe (Juni 2023)

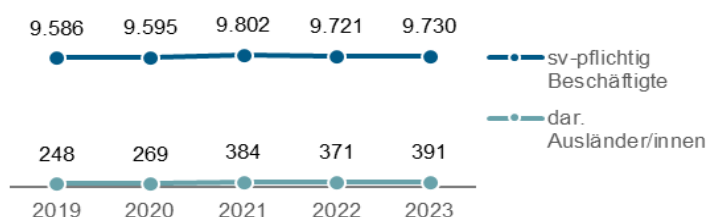
Kleinstbetriebe (1 bis 9 sv-Besch.)	484
Kleinbetriebe (10 bis 49)	122
Mittlere Betriebe (50 bis 249)	38
Großbetriebe (250 und mehr)	3

Beschäftigte nach Wirtschaftszweigen (Dezember 2023)

- Land- und Forstwirtschaft, Fischerei
- Produzierendes Gewerbe
- Handel, Verkehr, Logistik
- Gastgewerbe
- Gesundheits- und Sozialwesen
- Sonstige Dienstleistungen (ohne Gesundheits- und Sozialwesen)



Beschäftigte (jeweils Dezember)



5-Jahres-Tendenz

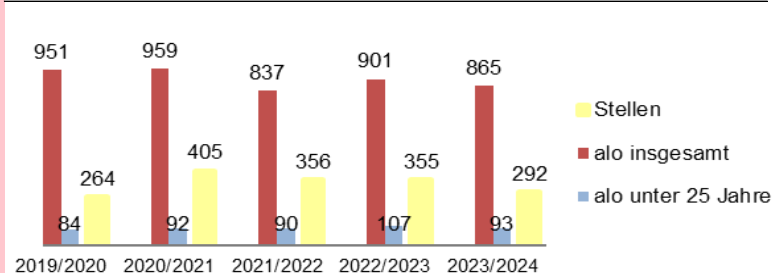


sv-pflichtig
Beschäftigte
1,5%



Ausländer/innen
57,7%

Arbeitslose & Stellen (Jahresdurchschnitt Juli bis Juni)



5-Jahres-Tendenz

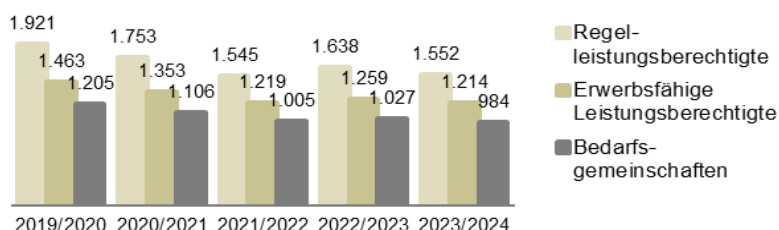


Arbeitslose
-9,0%



Stellen
10,4%

Leistungsberechtigte (Jahresdurchschnitt Juli bis Juni)



5-Jahres-Tendenz



Bedarfs-
gemeinschaften
-18,3%



Leistungs-
berechtigte
-19,2%

Stadt Waren (Müritz)

VISITENKARTE kommunaler Arbeitsmarkt

Bürgermeister: Norbert Möller
Einwohner: 21.238 (30.06.2024)
Fläche in km²: 159
EW/km²: 133

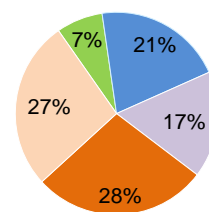


Betriebe nach Größe (Juni 2023)

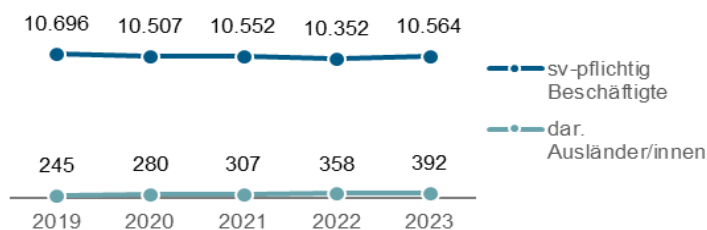
Kleinstbetriebe (1 bis 9 sv-Besch.)	595
Kleinbetriebe (10 bis 49)	170
Mittlere Betriebe (50 bis 249)	36
Großbetriebe (250 und mehr)	3

Beschäftigte nach Wirtschaftszweigen (Dezember 2023)

- Land- und Forstwirtschaft, Fischerei + Gastgewerbe*
- Produzierendes Gewerbe
- Handel, Verkehr, Logistik
- Gesundheits- und Sozialwesen
- Sonstige Dienstleistungen (ohne Gesundheits- und Sozialwesen)



Beschäftigte (jeweils Dezember)



5-Jahres-Tendenz

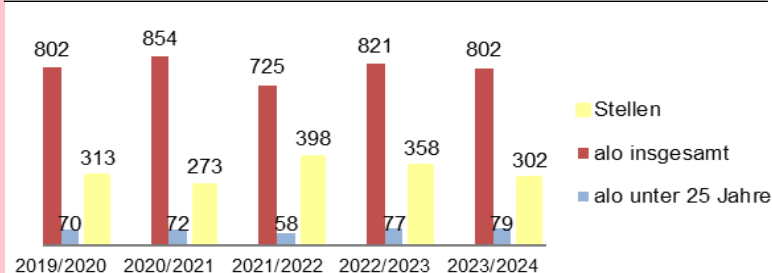


sv-pflichtig
Beschäftigte
-1,2%



Ausländer/innen
60,0%

Arbeitslose & Stellen (Jahresdurchschnitt Juli bis Juni)



5-Jahres-Tendenz

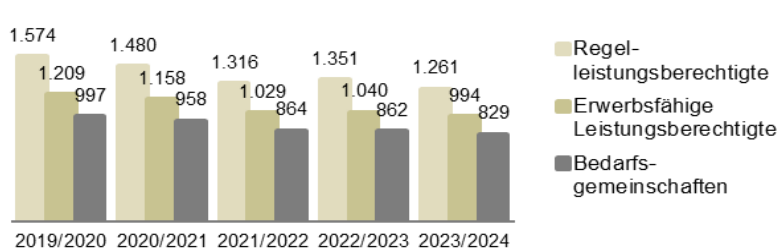


Arbeitslose
0,0%



Stellen
-3,6%

Leistungsberechtigte (Jahresdurchschnitt Juli bis Juni)



5-Jahres-Tendenz



Bedarfs-
gemeinschaften
-16,9%



Leistungs-
berechtigte
-19,9%

*Aus Datenschutzgründen und Gründen der statistischen Geheimhaltung werden Zahlenwerte von 1 oder 2 und Daten, aus denen rechnerisch auf einen solchen Zahlenwert geschlossen werden kann, anonymisiert. Deshalb wurden hier 2 Wirtschaftszweige zusammengefasst.

Bürgermeister: Thomas Witkowski
Einwohner: 10.267 (30.06.2024)
Fläche in km²: 82
EW/km²: 125

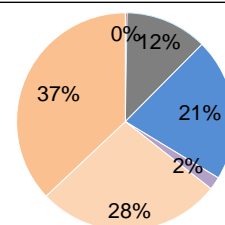


Betriebe nach Größe (Juni 2023)

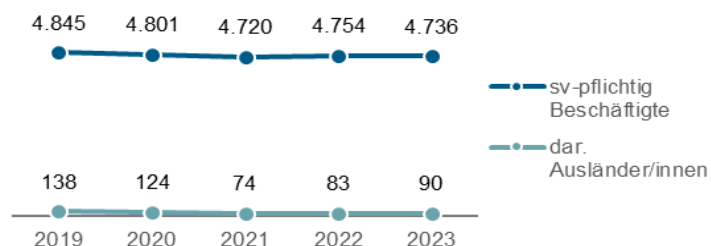
Kleinstbetriebe (1 bis 9 sv-Besch.)	263
Kleinbetriebe (10 bis 49)	67
Mittlere Betriebe (50 bis 249)	20
Großbetriebe (250 und mehr)	

Beschäftigte nach Wirtschaftszweigen (Dezember 2023)

- Land- und Forstwirtschaft, Fischerei
- Produzierendes Gewerbe
- Handel, Verkehr, Logistik
- Gastgewerbe
- Gesundheits- und Sozialwesen
- Sonstige Dienstleistungen (ohne Gesundheits- und Sozialwesen)



Beschäftigte (jeweils Dezember)



5-Jahres-Tendenz

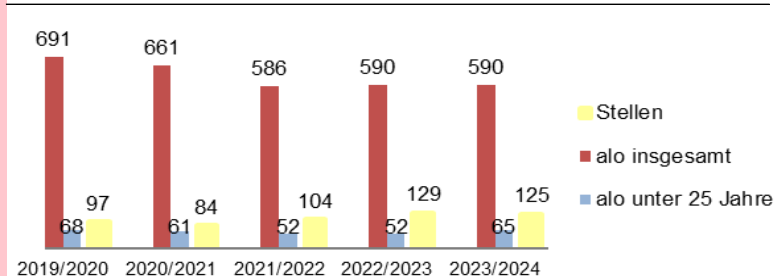


sv-pflichtig
Beschäftigte
-2,2%



Ausländer/innen
-34,8%

Arbeitslose & Stellen (Jahresdurchschnitt Juli bis Juni)



5-Jahres-Tendenz

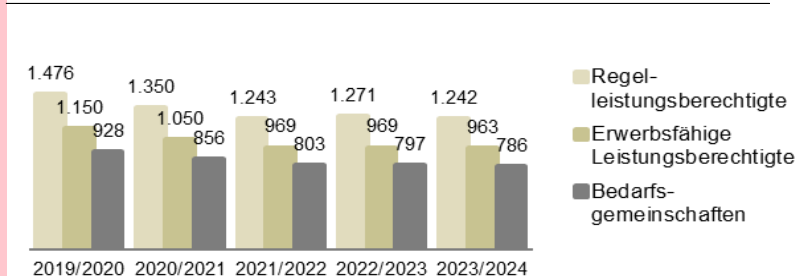


Arbeitslose
-14,7%



Stellen
28,9%

Leistungsberechtigte (Jahresdurchschnitt Juli bis Juni)



5-Jahres-Tendenz



Bedarfs-
gemeinschaften
-15,3%



Leistungs-
berechtigte
-15,9%

Feldberger Seenlandschaft

VISITENKARTE kommunaler Arbeitsmarkt

Bürgermeisterin: Constance von Buchwaldt
Einwohner: 4.461 (30.06.2024)
Fläche in km²: 201
EW/km²: 22

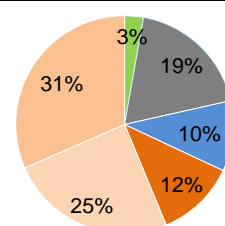


Betriebe nach Größe (Juni 2023)

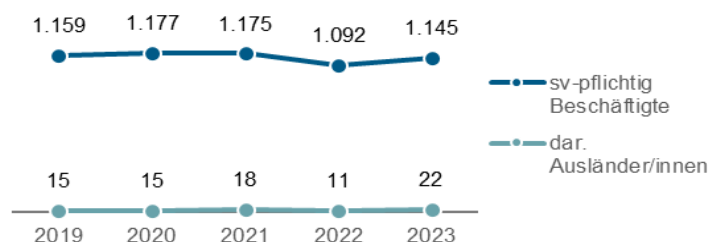
Kleinstbetriebe (1 bis 9 sv-Besch.)	150
Kleinbetriebe (10 bis 49)	21
Mittlere Betriebe (50 bis 249)	4
Großbetriebe (250 und mehr)	0

Beschäftigte nach Wirtschaftszweigen (Dezember 2023)

- Land- und Forstwirtschaft, Fischerei
- Produzierendes Gewerbe
- Handel, Verkehr, Logistik
- Gastgewerbe
- Gesundheits- und Sozialwesen
- Sonstige Dienstleistungen (ohne Gesundheits- und Sozialwesen)



Beschäftigte (jeweils Dezember)



5-Jahres-Tendenz

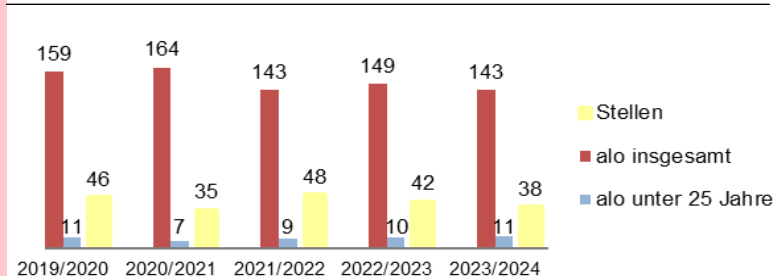


sv-pflichtig
Beschäftigte
-1,2%



Ausländer/innen
46,7%

Arbeitslose & Stellen (Jahresdurchschnitt Juli bis Juni)



5-Jahres-Tendenz

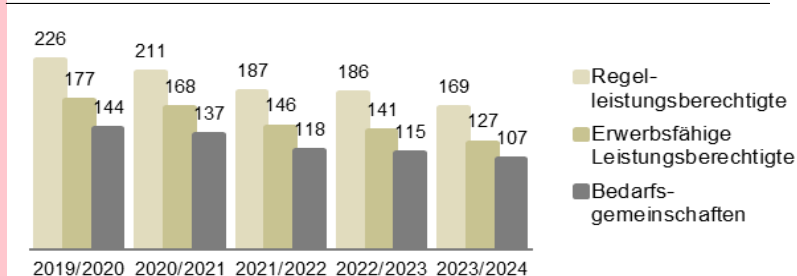


Arbeitslose
-10,1%



Stellen
-18,6%

Leistungsberechtigte (Jahresdurchschnitt Juli bis Juni)



5-Jahres-Tendenz



Bedarfs-
gemeinschaften
-25,7%



Leistungs-
berechtigte
-25,2%

Stadt Dargun

VISITENKARTE kommunaler Arbeitsmarkt

Bürgermeister: Sirko Wellnitz
Einwohner: 4.292 (30.06.2024)
Fläche in km²: 118
EW/km²: 36

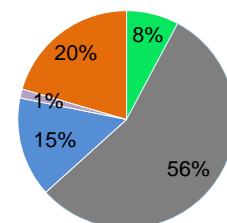


Betriebe nach Größe (Juni 2023)

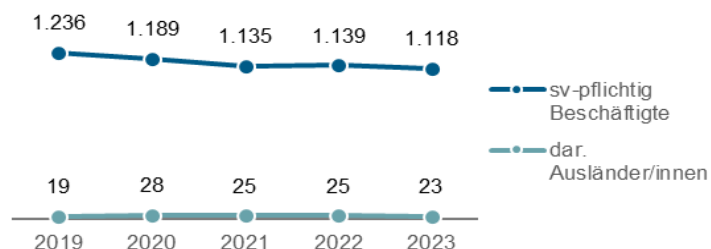
Kleinstbetriebe (1 bis 9 sv-Besch.)	94
Kleinbetriebe (10 bis 49)	14
Mittlere Betriebe (50 bis 249)	4
Großbetriebe (250 und mehr)	

Beschäftigte nach Wirtschaftszweigen (Dezember 2023)

- Land- und Forstwirtschaft, Fischerei
- Produzierendes Gewerbe
- Handel, Verkehr, Logistik
- Gastgewerbe
- Sonstige Dienstleistungen (mit Gesundheits- und Sozialwesen)



Beschäftigte (jeweils Dezember)



5-Jahres-Tendenz

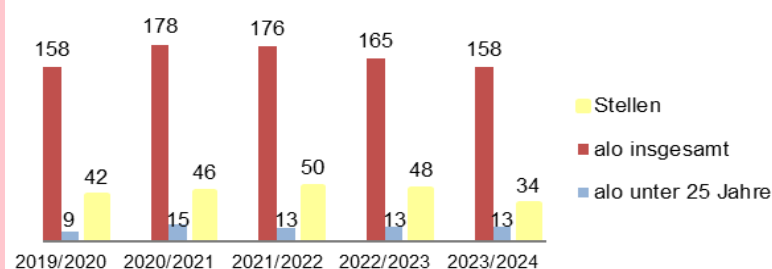


sv-pflichtig
Beschäftigte
-9,5%



Ausländer/innen
21,1%

Arbeitslose & Stellen (Jahresdurchschnitt Juli bis Juni)



5-Jahres-Tendenz

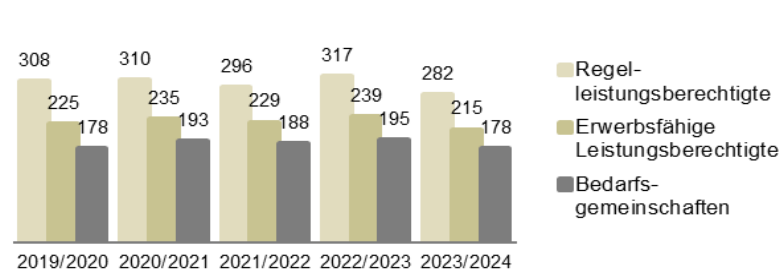


Arbeitslose
0,2%



Stellen
-19,0%

Leistungsberechtigte (Jahresdurchschnitt Juli bis Juni)



5-Jahres-Tendenz



Bedarfs-
gemeinschaften
0,0%



Leistungs-
berechtigte
-8,4%

Amtsvorsteher: Reinhard Schumacher
 Einwohner: 6.894 (30.06.2024)
 Fläche in km²: 361
 EW/km²: 19

amtsangehörige Gemeinden:
 Beggerow; Borrentin; Hohenbollentin; Hohenmock; Kentzlin;
 Kletzin; Lindenberg; Meesiger; Nossendorf; Sarow; Schönfeld;
 Siedenbrünzow; Sommersdorf; Utzedel; Verchen; Warrenzin

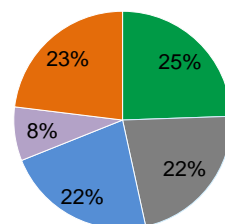


Betriebe nach Größe (Juni 2023)

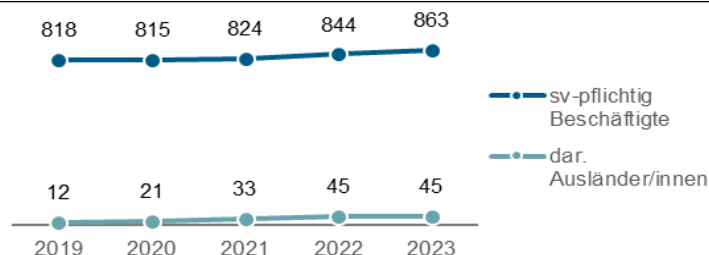
Kleinstbetriebe (1 bis 9 sv-Besch.)	113
Kleinbetriebe (10 bis 49)	25
Mittlere Betriebe (50 bis 249)	
Großbetriebe (250 und mehr)	0

Beschäftigte nach Wirtschaftszweigen (Dezember 2023)

- Land- und Forstwirtschaft, Fischerei
- Produzierendes Gewerbe
- Handel, Verkehr, Logistik
- Gastgewerbe + Gesundheits- und Sozialwesen*
- Sonstige Dienstleistungen (ohne Gesundheits- und Sozialwesen)



Beschäftigte (jeweils Dezember)



5-Jahres-Tendenz

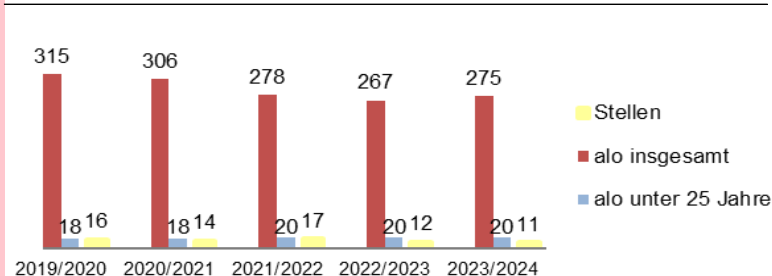


sv-pflichtig
Beschäftigte
5,5%



Ausländer/innen
275,0%

Arbeitslose & Stellen (Jahresdurchschnitt Juli bis Juni)



5-Jahres-Tendenz

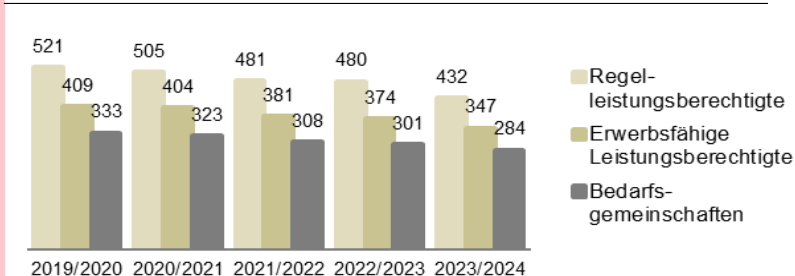


Arbeitslose
-12,6%



Stellen
-33,0%

Leistungsberechtigte (Jahresdurchschnitt Juli bis Juni)



5-Jahres-Tendenz



Bedarfs-
gemeinschaften
-14,7%



Leistungs-
berechtigte
-17,1%

*Aus Datenschutzgründen und Gründen der statistischen Geheimhaltung werden Zahlenwerte von 1 oder 2 und Daten, aus denen rechnerisch auf einen solchen Zahlenwert geschlossen werden kann, anonymisiert. Deshalb wurden hier 2 Wirtschaftszweige zusammengefasst.

Amtsvorsteherin: Dr. Anja Lentz-Becker
Einwohner: 8.467 (30.06.2024)
Fläche in km²: 277
EW/km²: 31

amtsangehörige Gemeinden:
Datzetal; Stadt Friedland; Galenbeck

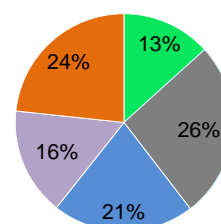


Betriebe nach Größe (Juni 2023)

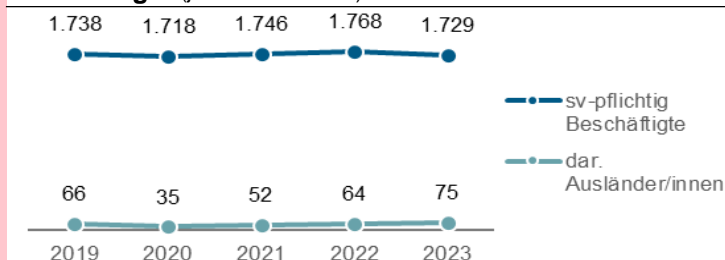
Kleinstbetriebe (1 bis 9 sv-Besch.)	160
Kleinbetriebe (10 bis 49)	41
Mittlere Betriebe (50 bis 249)	7
Großbetriebe (250 und mehr)	0

Beschäftigte nach Wirtschaftszweigen (Dezember 2023)

- Land- und Forstwirtschaft, Fischerei + Gastgewerbe*
- Produzierendes Gewerbe
- Handel, Verkehr, Logistik
- Gesundheits- und Sozialwesen
- Sonstige Dienstleistungen (ohne Gesundheits- und Sozialwesen)



Beschäftigte (jeweils Dezember)



5-Jahres-Tendenz

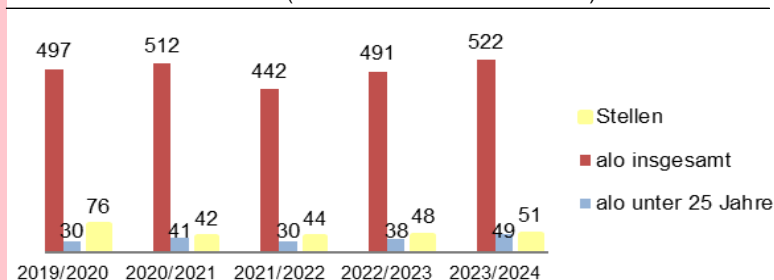


sv-pflichtig
Beschäftigte
-0,5%



Ausländer/innen
13,6%

Arbeitslose & Stellen (Jahresdurchschnitt Juli bis Juni)



5-Jahres-Tendenz

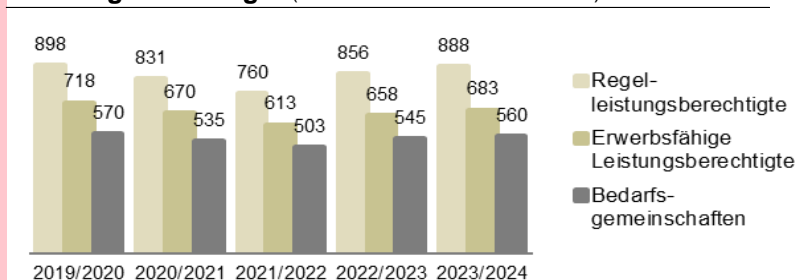


Arbeitslose
5,0%



Stellen
-32,9%

Leistungsberechtigte (Jahresdurchschnitt Juli bis Juni)



5-Jahres-Tendenz



Bedarfs-
gemeinschaften
-1,8%

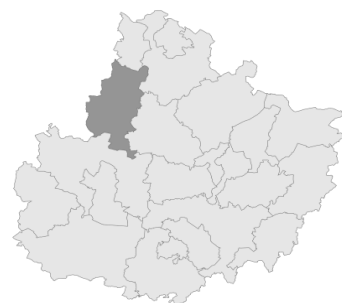


Leistungs-
berechtigte
-1,1%

*Aus Datenschutzgründen und Gründen der statistischen Geheimhaltung werden Zahlenwerte von 1 oder 2 und Daten, aus denen rechnerisch auf einen solchen Zahlenwert geschlossen werden kann, anonymisiert. Deshalb wurden hier 2 Wirtschaftszweige zusammengefasst.

Amtsvorsteher: André Ebeling
Einwohner: 11.867 (30.06.2024)
Fläche in km²: 308
EW/km²: 39

amtsangehörige Gemeinden:
Basedow; Faulenrost; Gielow; Seegemeinde Kummerow; Stadt
Malchin; Peenestadt Neukalen

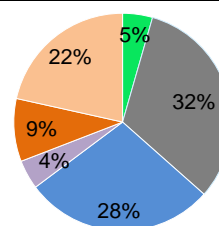


Betriebe nach Größe (Juni 2023)

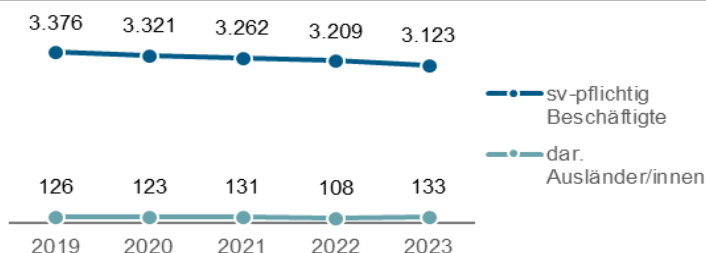
Kleinstbetriebe (1 bis 9 sv-Besch.)	313
Kleinbetriebe (10 bis 49)	71
Mittlere Betriebe (50 bis 249)	10
Großbetriebe (250 und mehr)	0

Beschäftigte nach Wirtschaftszweigen (Dezember 2023)

- Land- und Forstwirtschaft, Fischerei
- Produzierendes Gewerbe
- Handel, Verkehr, Logistik
- Gastgewerbe
- Gesundheits- und Sozialwesen
- Sonstige Dienstleistungen (ohne Gesundheits- und Sozialwesen)



Beschäftigte (jeweils Dezember)

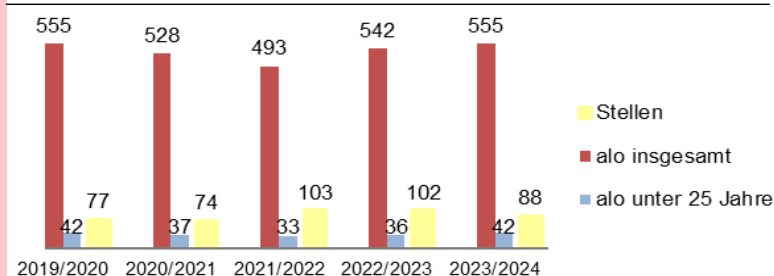


5-Jahres-Tendenz

sv-pflichtig Beschäftigte
-7,5%

Ausländer/innen
5,6%

Arbeitslose & Stellen (Jahresdurchschnitt Juli bis Juni)

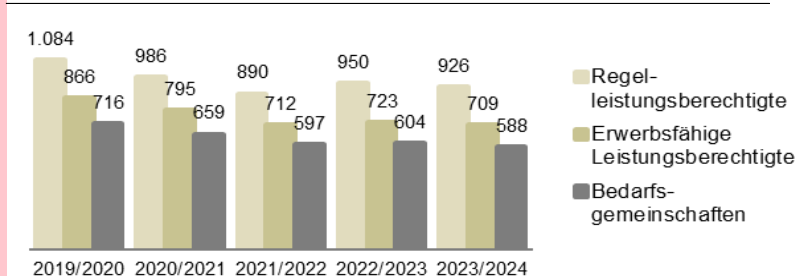


5-Jahres-Tendenz

Arbeitslose
0,0%

Stellen
14,0%

Leistungsberechtigte (Jahresdurchschnitt Juli bis Juni)



5-Jahres-Tendenz

Bedarfs-gemeinschaften
-17,9%

Leistungs-berechtigte
-14,6%

Amtsvorsteherin: Birgit Kurth
Einwohner: 10.848 (30.06.2024)
Fläche in km²: 269
EW/km²: 40

amtsangehörige Gemeinden:
Alt Schwerin; Fünfseen; Göhren-Lebbin; Inselstadt Malchow;
Nossentiner Hütte; Penkow; Silz; Walow; Zislow

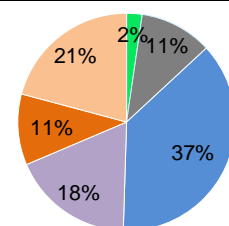


Betriebe nach Größe (Juni 2023)

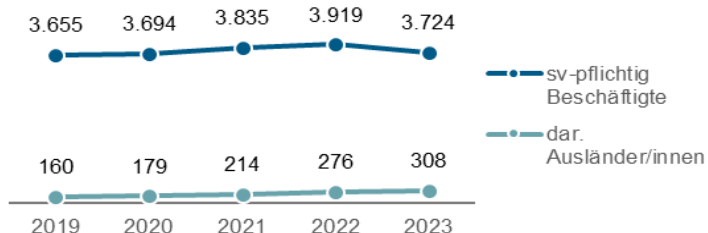
Kleinstbetriebe (1 bis 9 sv-Besch.)	273
Kleinbetriebe (10 bis 49)	82
Mittlere Betriebe (50 bis 249)	14
Großbetriebe (250 und mehr)	

Beschäftigte nach Wirtschaftszweigen (Dezember 2023)

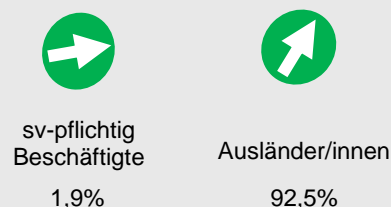
- Land- und Forstwirtschaft, Fischerei
- Produzierendes Gewerbe
- Handel, Verkehr, Logistik
- Gastgewerbe
- Gesundheits- und Sozialwesen
- Sonstige Dienstleistungen (ohne Gesundheits- und Sozialwesen)



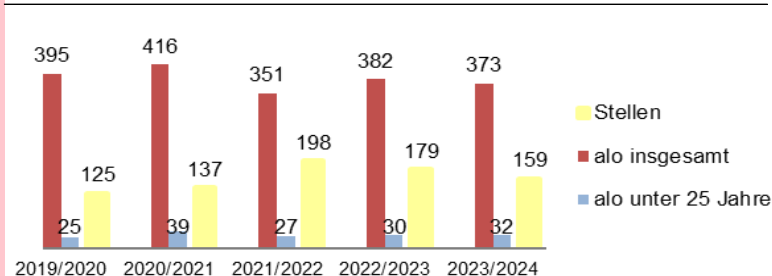
Beschäftigte (jeweils Dezember)



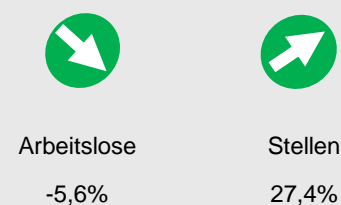
5-Jahres-Tendenz



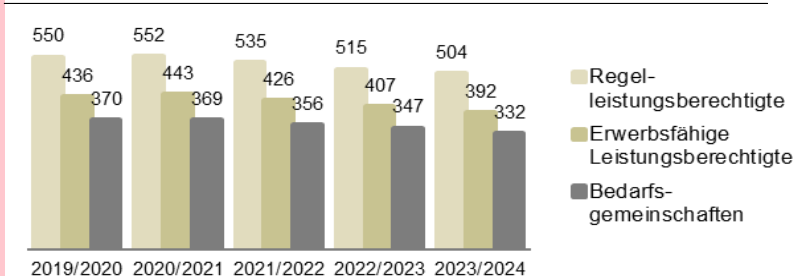
Arbeitslose & Stellen (Jahresdurchschnitt Juli bis Juni)



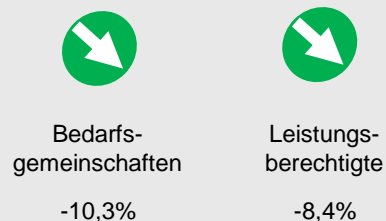
5-Jahres-Tendenz



Leistungsberechtigte (Jahresdurchschnitt Juli bis Juni)



5-Jahres-Tendenz



Amtsvorsteher: Manfred Giesenberg
Einwohner: 7.928 (30.06.2024)
Fläche in km²: 314
EW/km²: 25

amtsangehörige Gemeinden:
Stadt Mirow, Priepert; Stadt Wesenberg; Wustrow

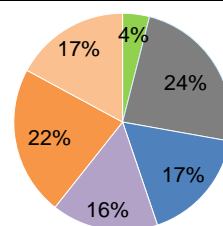


Betriebe nach Größe (Juni 2023)

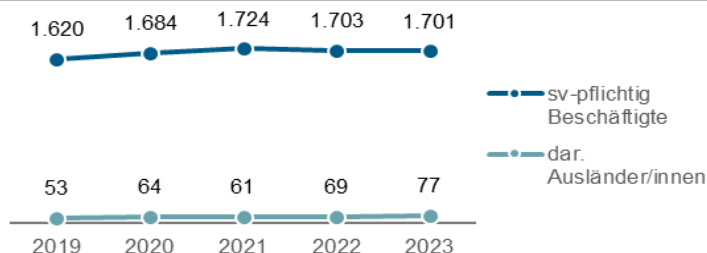
Kleinstbetriebe (1 bis 9 sv-Besch.)	207
Kleinbetriebe (10 bis 49)	43
Mittlere Betriebe (50 bis 249)	6
Großbetriebe (250 und mehr)	0

Beschäftigte nach Wirtschaftszweigen (Dezember 2023)

- Land- und Forstwirtschaft, Fischerei
- Produzierendes Gewerbe
- Handel, Verkehr, Logistik
- Gastgewerbe
- Gesundheits- und Sozialwesen
- Sonstige Dienstleistungen (ohne Gesundheits- und Sozialwesen)



Beschäftigte (jeweils Dezember)



5-Jahres-Tendenz

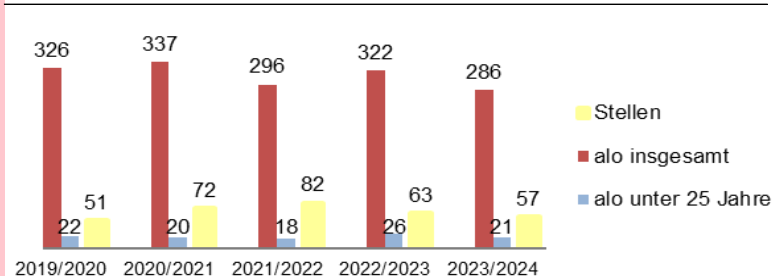


sv-pflichtig
Beschäftigte
5,0%



Ausländer/innen
45,3%

Arbeitslose & Stellen (Jahresdurchschnitt Juli bis Juni)



5-Jahres-Tendenz

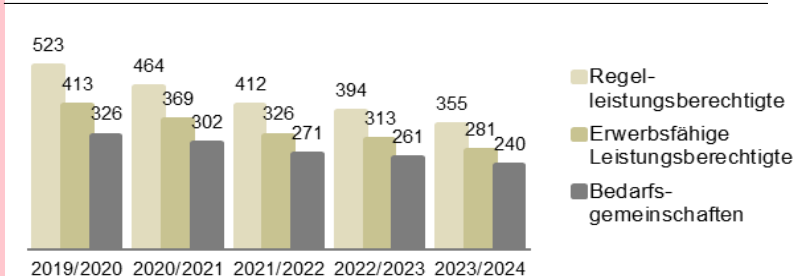


Arbeitslose
-12,2%



Stellen
12,7%

Leistungsberechtigte (Jahresdurchschnitt Juli bis Juni)



5-Jahres-Tendenz



Bedarfs-
gemeinschaften
-26,4%



Leistungs-
berechtigte
-32,1%

Amtsvorsteher: Axel Malonek
Einwohner: 7.383 (30.06.2024)
Fläche in km²: 450
EW/km²: 16

amtsangehörige Gemeinden:
Blankensee; Blumenholz; Carpin; Godendorf; Grünow; Hohenzieritz;
Klein Vielen; Kratzeburg; Möllenbeck; Userin; Wokuhl-Dabelow

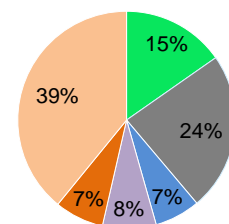


Betriebe nach Größe (Juni 2023)

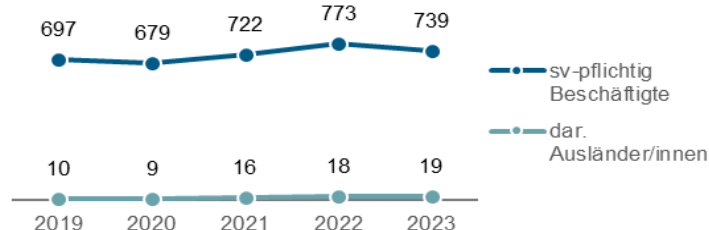
Kleinstbetriebe (1 bis 9 sv-Besch.)	124
Kleinbetriebe (10 bis 49)	19
Mittlere Betriebe (50 bis 249)	
Großbetriebe (250 und mehr)	0

Beschäftigte nach Wirtschaftszweigen (Dezember 2023)

- Land- und Forstwirtschaft, Fischerei
- Produzierendes Gewerbe
- Handel, Verkehr, Logistik
- Gastgewerbe
- Gesundheits- und Sozialwesen
- Sonstige Dienstleistungen (ohne Gesundheits- und Sozialwesen)



Beschäftigte (jeweils Dezember)

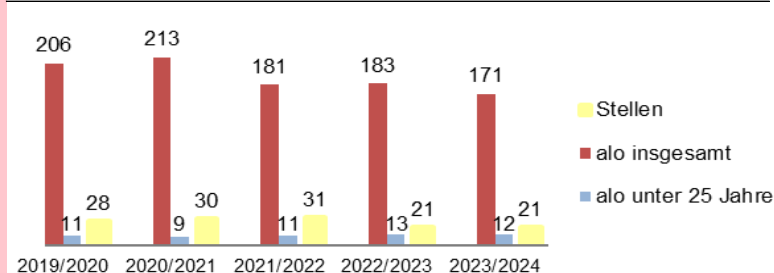


5-Jahres-Tendenz

sv-pflichtig
Beschäftigte
6,0%

Ausländer/innen
90,0%

Arbeitslose & Stellen (Jahresdurchschnitt Juli bis Juni)

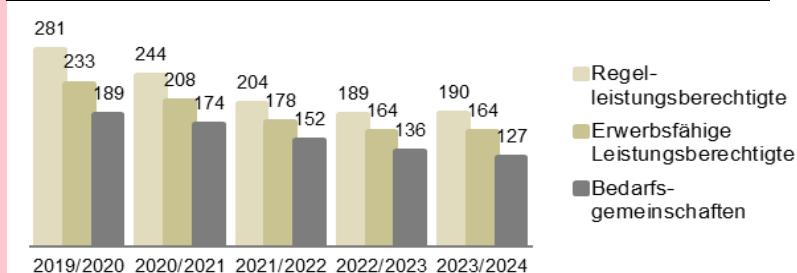


5-Jahres-Tendenz

Arbeitslose
-16,6%

Stellen
-25,5%

Leistungsberechtigte (Jahresdurchschnitt Juli bis Juni)



5-Jahres-Tendenz

Bedarfs-gemeinschaften
-32,8%

Leistungs-berechtigte
-32,4%

Amtsvorsteher: Christian Schenk
Einwohner: 8.741 (30.06.2024)
Fläche in km²: 223
EW/km²: 39

amtsangehörige Gemeinden:
Beseritz; Blankenhof; Brunn; Neddemin; Neuenkirchen; Neverin;
Sponholz; Staven; Trollenhagen; Woggersin; Wulkenzin; Zirzow

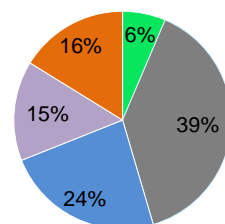


Betriebe nach Größe (Juni 2023)

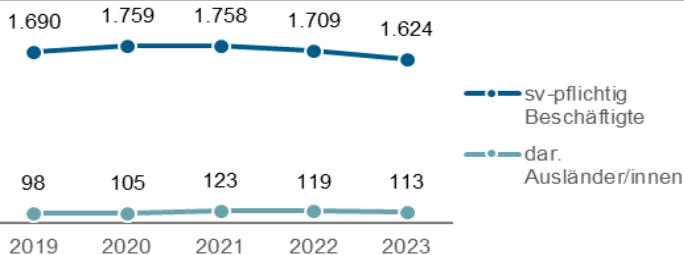
Kleinstbetriebe (1 bis 9 sv-Besch.)	133
Kleinbetriebe (10 bis 49)	23
Mittlere Betriebe (50 bis 249)	10
Großbetriebe (250 und mehr)	0

Beschäftigte nach Wirtschaftszweigen (Dezember 2023)

- Land- und Forstwirtschaft, Fischerei + Gastgewerbe*
- Produzierendes Gewerbe
- Handel, Verkehr, Logistik
- Gesundheits- und Sozialwesen
- Sonstige Dienstleistungen (ohne Gesundheits- und Sozialwesen)



Beschäftigte (jeweils Dezember)



5-Jahres-Tendenz

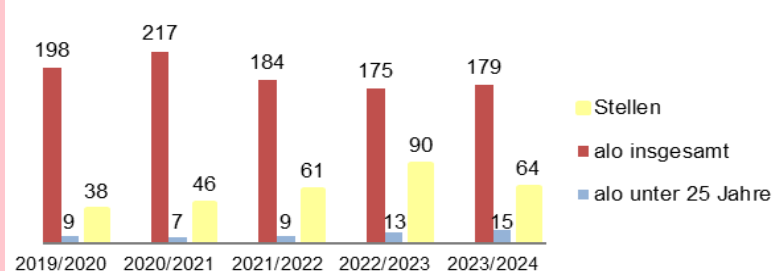


sv-pflichtig
Beschäftigte
-3,9%



Ausländer/innen
15,3%

Arbeitslose & Stellen (Jahresdurchschnitt Juli bis Juni)



5-Jahres-Tendenz

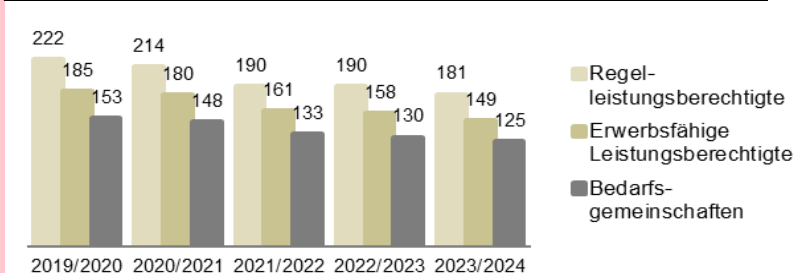


Arbeitslose
-9,8%



Stellen
66,4%

Leistungsberechtigte (Jahresdurchschnitt Juli bis Juni)



5-Jahres-Tendenz



Bedarfs-
gemeinschaften
-18,3%



Leistungs-
berechtigte
-18,5%

*Aus Datenschutzgründen und Gründen der statistischen Geheimhaltung werden Zahlenwerte von 1 oder 2 und Daten, aus denen rechnerisch auf einen solchen Zahlenwert geschlossen werden kann, anonymisiert. Deshalb wurden hier 2 Wirtschaftszweige zusammengefasst.

Amtsvorsteher: Jens Kamin
Einwohner: 6.755 (30.06.2024)
Fläche in km²: 213
EW/km²: 32

amtsangehörige Gemeinden:
Stadt Penzlin, Schliemanngemeinde Ankershagen, Kuckssee,
Möllenhagen

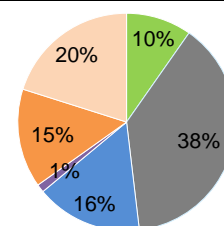


Betriebe nach Größe (Juni 2023)

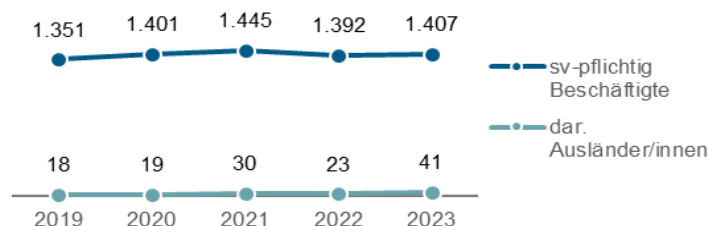
Kleinstbetriebe (1 bis 9 sv-Besch.)	149
Kleinbetriebe (10 bis 49)	29
Mittlere Betriebe (50 bis 249)	3
Großbetriebe (250 und mehr)	0

Beschäftigte nach Wirtschaftszweigen (Dezember 2023)

- Land- und Forstwirtschaft, Fischerei
- Produzierendes Gewerbe
- Handel, Verkehr, Logistik
- Gastgewerbe
- Gesundheits- und Sozialwesen
- Sonstige Dienstleistungen (ohne Gesundheits- und Sozialwesen)



Beschäftigte (jeweils Dezember)

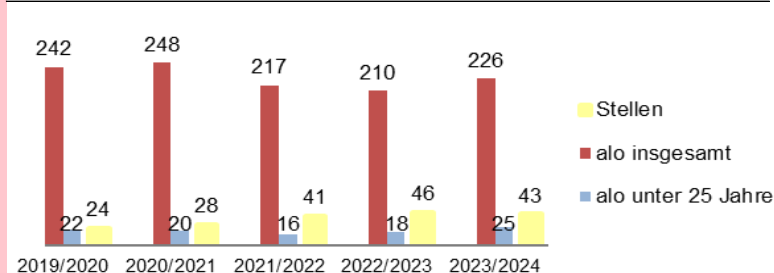


5-Jahres-Tendenz

sv-pflichtig
Beschäftigte
4,1%

Ausländer/innen
127,8%

Arbeitslose & Stellen (Jahresdurchschnitt Juli bis Juni)

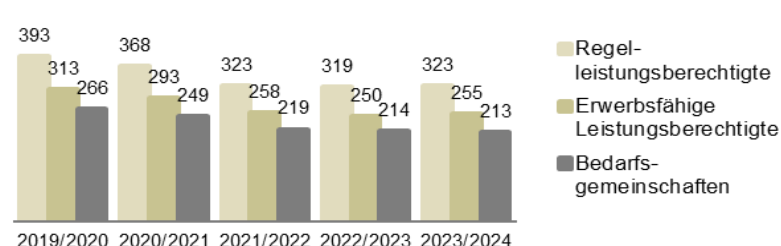


5-Jahres-Tendenz

Arbeitslose
-6,5%

Stellen
77,2%

Leistungsberechtigte (Jahresdurchschnitt Juli bis Juni)



5-Jahres-Tendenz

Bedarfs-
gemeinschaften
-19,9%

Leistungs-
berechtigte
-17,8%

Amt Röbel-Müritz

VISITENKARTE kommunaler Arbeitsmarkt

Amtsvorsteherin: Stefanie Nürnberg
Einwohner: 14.340 (30.06.2024)
Fläche in km²: 573
EW/km²: 25

amtsangehörige Gemeinden:
Altenhof; Bollewick; Buchholz; Bütow; Eldetal; Fincken; Gotthun;
Groß Kelle; Kieve; Lärz; Leizen; Melz; Priborn; Rechlin;
Stadt Röbel/Müritz; Schwarz; Sietow; Stuer; Südmüritz

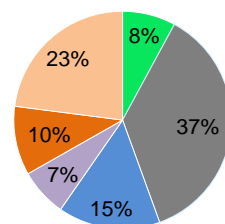


Betriebe nach Größe (Juni 2023)

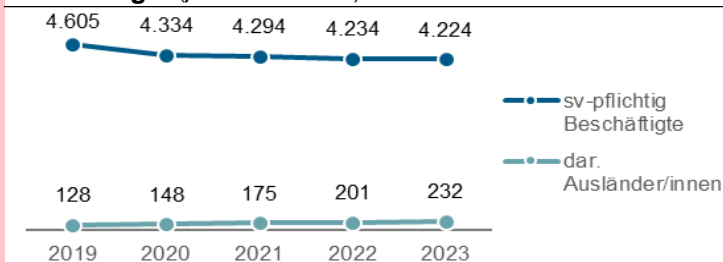
Kleinstbetriebe (1 bis 9 sv-Besch.)	409
Kleinbetriebe (10 bis 49)	97
Mittlere Betriebe (50 bis 249)	9
Großbetriebe (250 und mehr)	

Beschäftigte nach Wirtschaftszweigen (Dezember 2023)

- Land- und Forstwirtschaft, Fischerei
- Produzierendes Gewerbe
- Handel, Verkehr, Logistik
- Gastgewerbe
- Gesundheits- und Sozialwesen
- Sonstige Dienstleistungen (ohne Gesundheits- und Sozialwesen)



Beschäftigte (jeweils Dezember)



5-Jahres-Tendenz

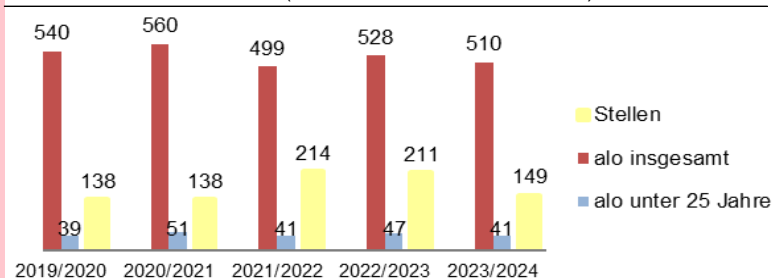


sv-pflichtig
Beschäftigte
-8,3%



Ausländer/innen
81,3%

Arbeitslose & Stellen (Jahresdurchschnitt Juli bis Juni)



5-Jahres-Tendenz

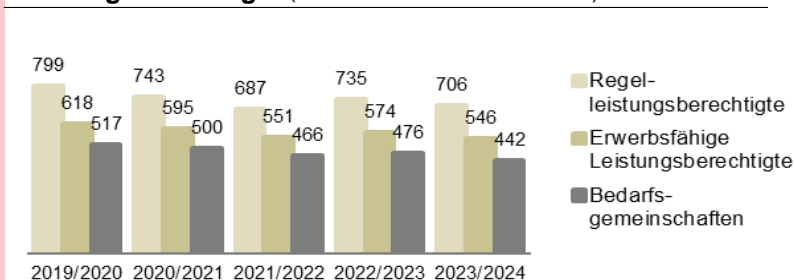


Arbeitslose
-5,5%



Stellen
8,5%

Leistungsberechtigte (Jahresdurchschnitt Juli bis Juni)



5-Jahres-Tendenz



Bedarfs-
gemeinschaften
-14,5%



Leistungs-
berechtigte
-11,6%

Amt Seenlandschaft Waren

VISITENKARTE kommunaler Arbeitsmarkt

Amtsvorsteher: Enrico Malow
Einwohner: 9.532 (30.06.2024)
Fläche in km²: 504
EW/km²: 19

amtsangehörige Gemeinden:
Grabowhöfe, Groß Plasten, Hohen Wangelin, Jabel, Kargow, Klink,
Klocksın, Moltzow, Peenehagen, Schloen-Dratow, Torgelow am
See, Vollrathruhe

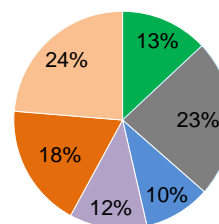


Betriebe nach Größe (Juni 2023)

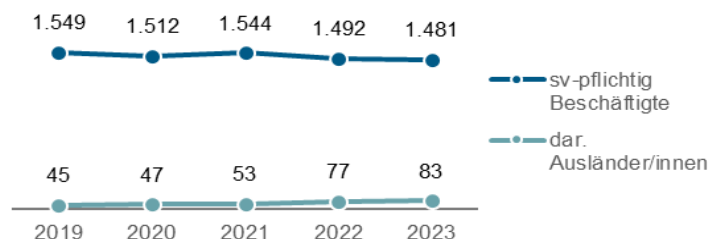
Kleinstbetriebe (1 bis 9 sv-Besch.)	200
Kleinbetriebe (10 bis 49)	35
Mittlere Betriebe (50 bis 249)	3
Großbetriebe (250 und mehr)	0

Beschäftigte nach Wirtschaftszweigen (Dezember 2023)

- Land- und Forstwirtschaft, Fischerei
- Produzierendes Gewerbe
- Handel, Verkehr, Logistik
- Gastgewerbe
- Gesundheits- und Sozialwesen
- Sonstige Dienstleistungen (ohne Gesundheits- und Sozialwesen)



Beschäftigte (jeweils Dezember)



5-Jahres-Tendenz

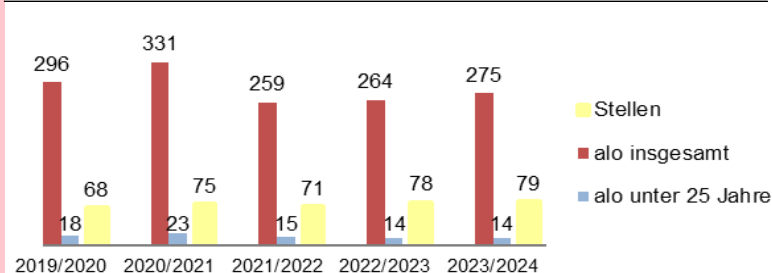


sv-pflichtig
Beschäftigte
-4,4%



Ausländer/innen
84,4%

Arbeitslose & Stellen (Jahresdurchschnitt Juli bis Juni)



5-Jahres-Tendenz

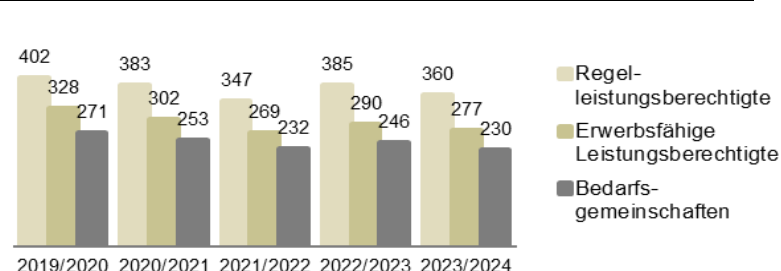


Arbeitslose
-6,9%



Stellen
16,1%

Leistungsberechtigte (Jahresdurchschnitt Juli bis Juni)



5-Jahres-Tendenz



Bedarfs-
gemeinschaften
-15,1%



Leistungs-
berechtigte
-10,4%

Amtsvorsteher: Joachim Jünger
Einwohner: 9.876 (30.06.2024)
Fläche in km²: 205
EW/km²: 48

amtsangehörige Gemeinden:
Stadt Burg Stargard; Cölpin; Groß Nemerow; Holldorf; Lindetal;
Pragsdorf

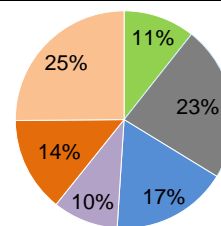


Betriebe nach Größe (Juni 2023)

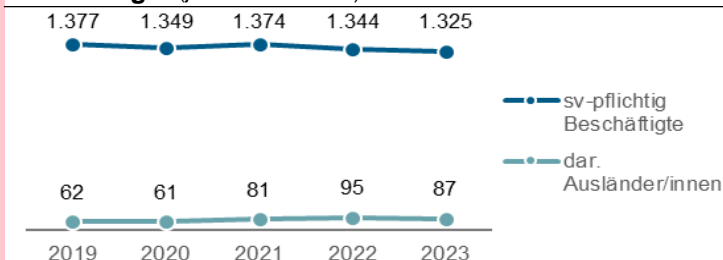
Kleinstbetriebe (1 bis 9 sv-Besch.)	135
Kleinbetriebe (10 bis 49)	33
Mittlere Betriebe (50 bis 249)	5
Großbetriebe (250 und mehr)	0

Beschäftigte nach Wirtschaftszweigen (Dezember 2023)

- Land- und Forstwirtschaft, Fischerei
- Produzierendes Gewerbe
- Handel, Verkehr, Logistik
- Gastgewerbe
- Gesundheits- und Sozialwesen
- Sonstige Dienstleistungen (ohne Gesundheits- und Sozialwesen)



Beschäftigte (jeweils Dezember)



5-Jahres-Tendenz

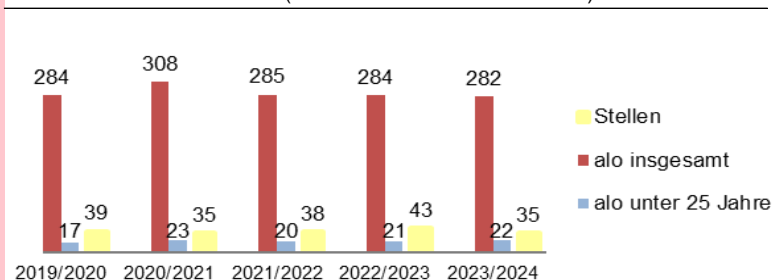


sv-pflichtig
Beschäftigte
-3,8%



Ausländer/innen
40,3%

Arbeitslose & Stellen (Jahresdurchschnitt Juli bis Juni)



5-Jahres-Tendenz

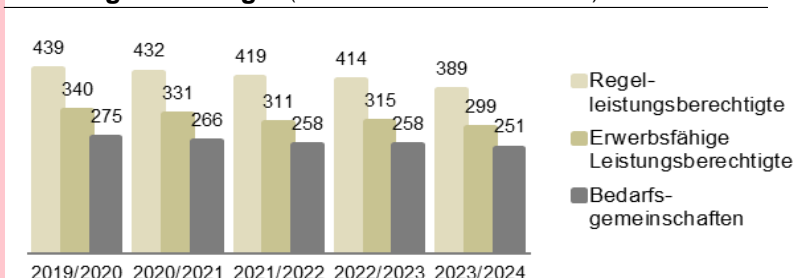


Arbeitslose
-0,5%



Stellen
-8,4%

Leistungsberechtigte (Jahresdurchschnitt Juli bis Juni)



5-Jahres-Tendenz



Bedarfs-
gemeinschaften
-8,7%



Leistungs-
berechtigte
-11,4%

Amtsvorsteher: Johannes Krömer
Einwohner: 11.596 (30.06.2024)
Fläche in km²: 308
EW/km²: 38

amtsangehörige Gemeinden:
Bredenfelde; Briggow; Grammentin; Gülzow; Ivenack; Jürgenstorf;
Kittendorf; Knorrendorf; Mölln; Ritzerow; Rosenow; Reuterstadt
Stavenhagen; Zettemin

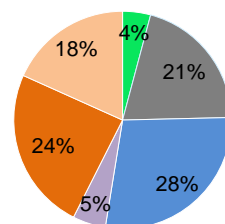


Betriebe nach Größe (Juni 2023)

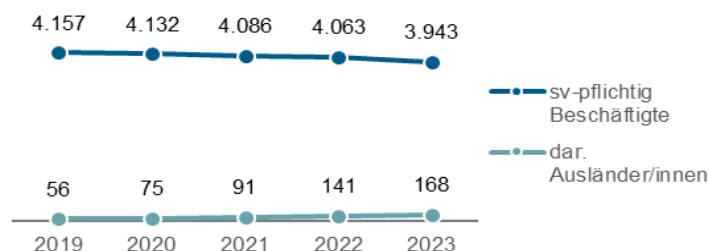
Kleinstbetriebe (1 bis 9 sv-Besch.)	244
Kleinbetriebe (10 bis 49)	66
Mittlere Betriebe (50 bis 249)	17
Großbetriebe (250 und mehr)	

Beschäftigte nach Wirtschaftszweigen (Dezember 2023)

- Land- und Forstwirtschaft, Fischerei
- Produzierendes Gewerbe
- Handel, Verkehr, Logistik
- Gastgewerbe
- Gesundheits- und Sozialwesen
- Sonstige Dienstleistungen (ohne Gesundheits- und Sozialwesen)



Beschäftigte (jeweils Dezember)



5-Jahres-Tendenz

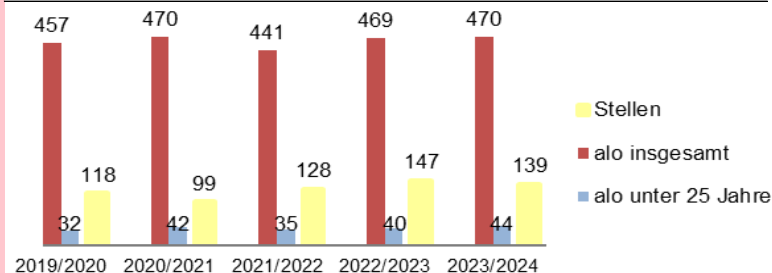


sv-pflichtig
Beschäftigte
-5,1%



Ausländer/innen
200,0%

Arbeitslose & Stellen (Jahresdurchschnitt Juli bis Juni)



5-Jahres-Tendenz

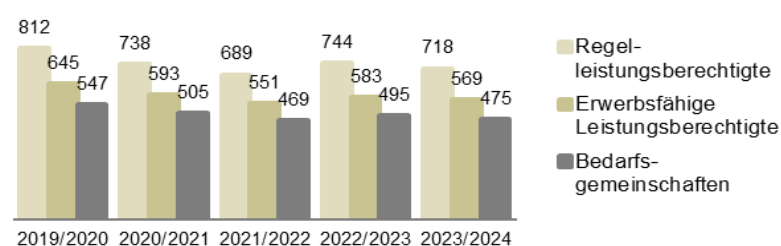


Arbeitslose
2,8%



Stellen
18,0%

Leistungsberechtigte (Jahresdurchschnitt Juli bis Juni)



5-Jahres-Tendenz



Bedarfs-
gemeinschaften
-13,2%



Leistungs-
berechtigte
-11,6%

Amt Treptower Tollensewinkel

VISITENKARTE kommunaler Arbeitsmarkt

Amtsvorsteherin: Regina Delies
Einwohner: 13.441 (30.06.2024)
Fläche in km²: 414
EW/km²: 32

amtsangehörige Gemeinden:
Altenhagen; Stadt Altentreptow; Bartow; Breesen; Breest; Burow;
Gnevkow; Golchen; Grapzow; Grischow; Groß Teetzleben; Gültz;
Kriesow; Pripsleben; Röckwitz; Siedenbollentin; Tützpatz; Werder;
Wildberg; Wolde

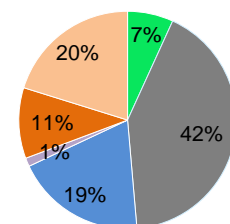


Betriebe nach Größe (Juni 2023)

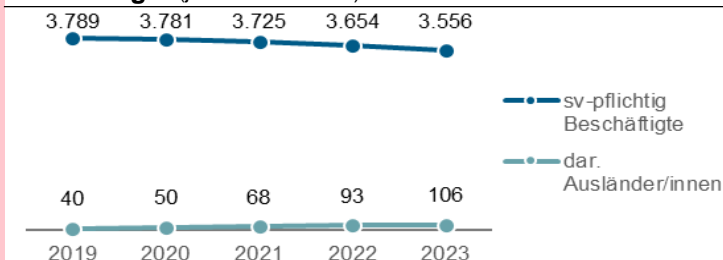
Kleinstbetriebe (1 bis 9 sv-Besch.)	293
Kleinbetriebe (10 bis 49)	72
Mittlere Betriebe (50 bis 249)	14
Großbetriebe (250 und mehr)	0

Beschäftigte nach Wirtschaftszweigen (Dezember 2023)

- Land- und Forstwirtschaft, Fischerei
- Produzierendes Gewerbe
- Handel, Verkehr, Logistik
- Gastgewerbe
- Gesundheits- und Sozialwesen
- Sonstige Dienstleistungen (ohne Gesundheits- und Sozialwesen)



Beschäftigte (jeweils Dezember)



5-Jahres-Tendenz

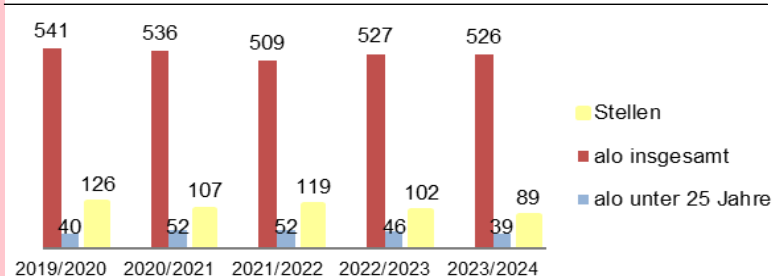


sv-pflichtig
Beschäftigte
-6,1%



Ausländer/innen
165,0%

Arbeitslose & Stellen (Jahresdurchschnitt Juli bis Juni)



5-Jahres-Tendenz

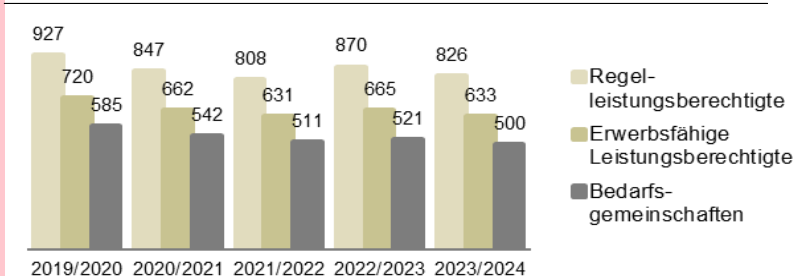


Arbeitslose
-2,8%



Stellen
-29,5%

Leistungsberechtigte (Jahresdurchschnitt Juli bis Juni)



5-Jahres-Tendenz



Bedarfs-
gemeinschaften
-14,5%



Leistungs-
berechtigte
-10,9%

Amtsvorsteher: Dr. Ernst-Jürgen Lode
Einwohner: 6.323 (30.06.2024)
Fläche in km²: 291
EW/km²: 22

amtsangehörige Gemeinden:
Groß Miltzow; Kublank; Neetzka; Schönbeck; Schönhausen;
Voigtsdorf, Windmühlenstadt Woldegk

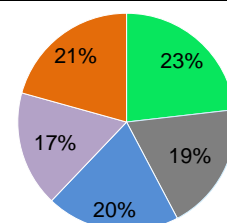


Betriebe nach Größe (Juni 2023)

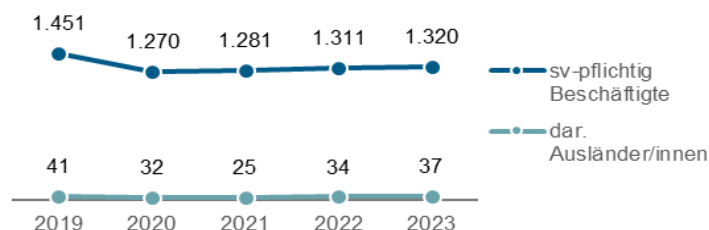
Kleinstbetriebe (1 bis 9 sv-Besch.)	148
Kleinbetriebe (10 bis 49)	33
Mittlere Betriebe (50 bis 249)	3
Großbetriebe (250 und mehr)	0

Beschäftigte nach Wirtschaftszweigen (Dezember 2023)

- Land- und Forstwirtschaft, Fischerei
- Produzierendes Gewerbe
- Handel, Verkehr, Logistik
- Gastgewerbe + Sonstige Dienstleistungen (ohne Gesundheits- und Sozialwesen)*
- Gesundheits- und Sozialwesen



Beschäftigte (jeweils Dezember)



5-Jahres-Tendenz

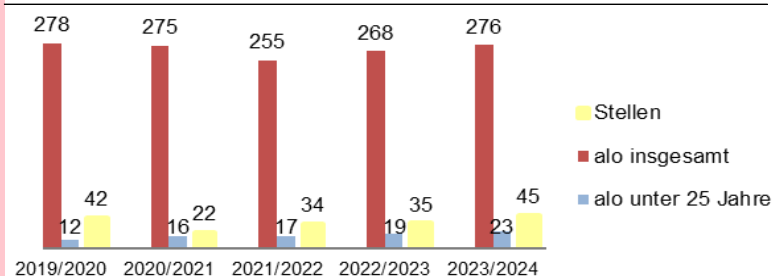


sv-pflichtig
Beschäftigte
-9,0%



Ausländer/innen
-9,8%

Arbeitslose & Stellen (Jahresdurchschnitt Juli bis Juni)



5-Jahres-Tendenz

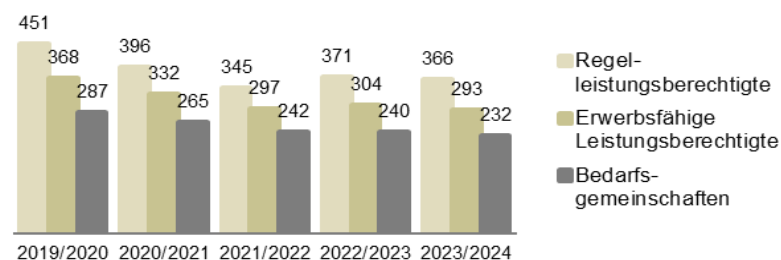


Arbeitslose
-1,0%



Stellen
7,7%

Leistungsberechtigte (Jahresdurchschnitt Juli bis Juni)



5-Jahres-Tendenz



Bedarfs-
gemeinschaften
-19,2%



Leistungs-
berechtigte
-18,8%

*Aus Datenschutzgründen und Gründen der statistischen Geheimhaltung werden Zahlenwerte von 1 oder 2 und Daten, aus denen rechnerisch auf einen solchen Zahlenwert geschlossen werden kann, anonymisiert. Deshalb wurden hier 2 Wirtschaftszweige zusammengefasst.

Glossar

Beschäftigung (am Arbeitsort)

Sozialversicherungspflichtig Beschäftigte umfassen alle Arbeitnehmer, die kranken-, renten-, pflegeversicherungspflichtig und/oder beitragspflichtig nach dem Recht der Arbeitsförderung sind oder für die Beitragsanteile zur gesetzlichen Rentenversicherung oder nach dem Recht der Arbeitsförderung zu zahlen sind. Dazu gehören insbesondere auch Auszubildende, Altersteilzeitbeschäftigte, Praktikanten, Werkstudenten und Personen, die aus einem sozialversicherungspflichtigen Beschäftigungsverhältnis zur Ableistung von gesetzlichen Dienstpflichten (z. B. Wehrübung) einberufen werden. Nicht zu den sozialversicherungspflichtig Beschäftigten zählen dagegen Beamte, Selbstständige, mithelfende Familienangehörige, Berufs- und Zeitsoldaten, sowie Wehr- und Zivildienstleistende.

Methodische Hinweise zu Revisionen in der Beschäftigungs- statistik

Aufgrund rückwirkender Revisionen der Beschäftigungsstatistik können Daten von zuvor veröffentlichten Daten abweichen. Dies ist insbesondere beim Vergleich mit älteren Veröffentlichungen zu berücksichtigen.

Das Revidieren von Daten, d. h. die nachträgliche Änderung von bereits publizierten statistischen Daten, erfolgt anlassbezogen und unregelmäßig. Es behebt Fehler und verbessert die Genauigkeit. Dies kann erforderlich werden, weil sich rückwirkend eine wesentliche Änderung in der Datenquelle eines Statistikverfahrens ergeben hat oder weil ein Fehler in den statistischen Verarbeitungsregeln erkannt wurde. In beiden Fällen werden die statistischen Ergebnisse neu berechnet – auch für zurückliegende Berichtszeiträume. Ab dem Revisionszeitpunkt erstellte Publikationen enthalten – sofern möglich – auch rückwirkend neue Ergebnisse. Im Fokus der Revision stand 2023 eine verbesserte regionale Abbildung von Beschäftigten nach dem Arbeits- und Wohnort. Die Ermittlung des Arbeitsortes wurde um die Verwendung von georeferenzierten Adressdaten des Bundesamtes für Kartographie und Geodäsie ergänzt. Nähere Informationen sind zu finden im Methodenbericht: www.statistik.arbeitsagentur.de > Grundlagen > Methodik und Qualität > Methodenberichte und Hintergrundinfo > Beschäftigung

Arbeitslose

Arbeitslose sind Personen, die

- vorübergehend nicht in einem Beschäftigungsverhältnis stehen oder nur eine weniger als 15 Stunden wöchentlich umfassende Beschäftigung ausüben (Beschäftigungslosigkeit),
- eine versicherungspflichtige, mindestens 15 Stunden wöchentlich umfassende Beschäftigung suchen (Eigenbemühungen),
- den Vermittlungsbemühungen der Agentur für Arbeit oder des Jobcenters zur Verfügung stehen, also arbeiten dürfen, arbeitsfähig und -bereit sind (Verfügbarkeit),
- in der Bundesrepublik Deutschland wohnen,
- nicht jünger als 15 Jahre sind und die Altersgrenze für den Renteneintritt noch nicht erreicht haben und
- sich persönlich bei einer Agentur für Arbeit oder einem Jobcenter arbeitslos gemeldet haben.

Teilnehmer/innen an Maßnahmen der aktiven Arbeitsmarktpolitik gelten nicht als arbeitslos, werden aber unter der Rubrik "Unterbeschäftigung" regelmäßig in die Berichterstattung der Bundesagentur für Arbeit aufgenommen. Für Hilfebedürftige nach dem SGB II findet nach § 53 a Abs. 1 SGB II die Arbeitslosendefinition des § 16 SGB III sinngemäß Anwendung.

Bedarfsgemeinschaften und Regelleistungsberechtigte (Grundsicherung SGB II)

Eine Bedarfsgemeinschaft (BG) bezeichnet eine Konstellation von Personen, die im selben Haushalt leben und gemeinsam wirtschaften. Von jedem Mitglied der BG wird erwartet, dass es sein Einkommen und Vermögen zur Deckung des Gesamtbedarfs aller Angehörigen der BG einsetzt (Ausnahme: Kinder). Es besteht eine sog. bedingte Einstandspflicht.

Eine BG (gem. § 7 SGB II) hat mindestens eine bzw. einen Leistungsberechtigten (LB).

Des Weiteren zählen dazu:

- die im Haushalt lebenden Eltern, der im Haushalt lebende Elternteil und/oder der im Haushalt lebende Partner dieses Elternteils des LB, sofern der LB das 25. Lebensjahr noch nicht vollendet hat,
- als Partner des LB
 - der nicht dauernd getrennt lebende Ehegatte,
 - der nicht dauernd getrennt lebende Lebenspartner,
 - eine Person, die mit dem LB in einem gemeinsamen Haushalt so zusammenlebt, dass nach verständiger Würdigung der wechselseitige Wille anzunehmen ist, Verantwortung füreinander zu tragen und füreinander einzustehen,
- die dem Haushalt angehörenden unverheirateten Kinder des LB, wenn sie das 25. Lebensjahr noch nicht vollendet haben, soweit sie die Leistungen zur Sicherung ihres Lebensunterhaltes nicht aus eigenem Einkommen oder Vermögen beschaffen können.

Bedarfsgemeinschaften lassen sich differenzieren nach Regelleistungs-BG und sonstiger BG. Vom Begriff der BG abzugrenzen sind Haushaltsgemeinschaften und Zweckgemeinschaften (wie z. B. Studenten-WGs).

Personen in Bedarfsgemeinschaften			
Leistungsberechtigte		Nicht Leistungsberechtigte	
• Regelleistungs- berechtigte	• Sonstige Leistungs- berechtigte	• vom Leistungs- anspruch ausge- schlossene Personen	• Kinder ohne Leistungs- anspruch

Regelleistungsberechtigte (RLB) sind Personen mit Anspruch auf Gesamtregelleistung (Arbeitslosengeld II oder Sozialgeld). Dazu zählen Personen, die Anspruch auf folgende Leistungsarten haben: Regelbedarf Arbeitslosengeld II oder Sozialgeld (§§ 20, 23 SGB II) Mehrbedarfe (§ 21 SGB II) laufende und einmalige Leistungen für Unterkunft und Heizung einschließlich Nachzahlung von Heiz- und Betriebskosten sowie Heizmittelbevorratung, Wohnbeschaffungskosten, Mietschulden und Instandhaltungs- und Reparaturkosten bei selbst bewohntem Wohneigentum (§ 22 SGB II).

Herausgeberin

Agentur für Arbeit Neubrandenburg
Ponyweg 37 - 43
17034 Neubrandenburg
November 2024

www.arbeitsagentur.de/vor-ort/neubrandenburg