

**1. Ausgabe 2025**

**VISITENKARTEN  
kommunaler Arbeitsmarkt**



Stadt Dargun

**Beschäftigung**



**Arbeitslosigkeit**



**Hilfebedürftigkeit SGB II**





---

## Wir über uns

Geschäftsführung der  
Agentur für Arbeit  
Neubrandenburg



Andreas Wegner  
Vorsitzender der  
Geschäftsführung



Andreas Böhning  
Geschäftsführer  
Operativ



Karin Klawun  
Geschäftsführerin  
Interner Service

Geschäftsführungen  
der Jobcenter  
im Landkreis



Guido Dörband  
Geschäftsführer JC  
Mecklenburgische  
Seenplatte-Süd



Stephan Bünning  
Geschäftsführer JC  
Mecklenburgische  
Seenplatte-Nord

### Die Agentur für Arbeit Neubrandenburg

- umfasst geografisch den Landkreis Mecklenburgische Seenplatte.
- hat ihren Hauptsitz in Neubrandenburg und weitere Geschäftsstellen in Altentreptow, Demmin, Malchin, Neustrelitz und Waren.
- beschäftigt 100 Mitarbeiterinnen und Mitarbeiter (Stand: 03/2025), davon 81 in der Beratung und Vermittlung, darunter 22 im gemeinsamen Arbeitgeberservice.



### Das Jobcenter Mecklenburgische Seenplatte-Süd

- erbringt seine Dienstleistungen an den Standorten Neubrandenburg und Neustrelitz.
- beschäftigt 236 Mitarbeiterinnen und Mitarbeiter (u.a. 96 Markt & Integration, 91 Leistungsgewährung).

### Das Jobcenter Mecklenburgische Seenplatte-Nord

- erbringt seine Dienstleistungen an den Standorten Waren, Altentreptow, Demmin und Malchin.
- beschäftigt 177 Mitarbeiterinnen und Mitarbeiter (u.a. 60 Markt & Integration, 66 Leistungsgewährung).

## Kontakt

### Agentur für Arbeit Neubrandenburg

Herr Wegner 0395 766 2010

Herr Böhning 0395 766 2011

[Neubrandenburg.Geschaeftsfuehrung@arbeitsagentur.de](mailto:Neubrandenburg.Geschaeftsfuehrung@arbeitsagentur.de)

### Jobcenter im Landkreis

Herr Dörband 0395 766 3000

[JC-MSE-Sued.Geschaeftsfuehrung@jobcenter-ge.de](mailto:JC-MSE-Sued.Geschaeftsfuehrung@jobcenter-ge.de)

Herr Bünning 03991 186 500

[JC-MSE-Nord.Geschaeftsfuehrung@jobcenter-ge.de](mailto:JC-MSE-Nord.Geschaeftsfuehrung@jobcenter-ge.de)

Weitere Kontaktmöglichkeiten ergeben sich

#### online

[www.arbeitsagentur.de/neubrandenburg](http://www.arbeitsagentur.de/neubrandenburg)

[https://www.jobcenter\\_MSE-Süd.de](https://www.jobcenter_MSE-Süd.de)

[https://www.jobcenter\\_MSE-Nord.de](https://www.jobcenter_MSE-Nord.de)

#### telefonisch

für Privatpersonen 0800 45555 00

für Unternehmen 0800 45555 20

#### Impressum:

Agentur für Arbeit Neubrandenburg

Ponyweg 37 - 43

17034 Neubrandenburg

1. Ausgabe 2025

© Statistik der Bundesagentur für Arbeit  
Auftrag 354110 und eigene Berechnungen

---

## Inhaltsverzeichnis

<b>Wir über uns</b>	<b>1</b>
Kontakt	2
Landkreis Mecklenburgische Seenplatte	4
Landkreis Mecklenburgische Seenplatte Ausbildungsmarkt	5
Vier-Tore-Stadt Neubrandenburg	6
Residenzstadt Neustrelitz	7
Waren (Müritz)	8
Hansestadt Demmin	9
Feldberger Seenlandschaft	10
Dargun	11
Amt Demminer Land	12
Amt Friedland	13
Amt Malchin am Kummerower See	14
Amt Malchow	15
Amt Mecklenburgische Kleinseenplatte	16
Amt Neustrelitz Land	17
Amt Neverin	18
Amt Penzliner Land	19
Amt Röbel-Müritz	20
Amt Seenlandschaft Waren	21
Amt Stargarder Land	22
Amt Stavenhagen	23
Amt Treptower Tollensewinkel	24
Amt Woldegk	25
Glossar	26

# Landkreis Mecklenburgische Seenplatte

## VISITENKARTE kommunaler Arbeitsmarkt

Landrat: Heiko Kärger  
Einwohner: 258.886 (30.06.2024)  
Fläche in km<sup>2</sup>: 5.496  
EW/km<sup>2</sup>: 47

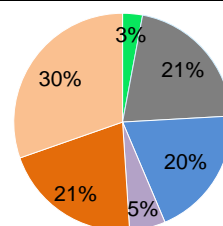


### Betriebe nach Größe (Juni 2024)

Kleinstbetriebe (1 bis 9 sv-Besch.)	5.549
Kleinbetriebe (10 bis 49)	1.431
Mittlere Betriebe (50 bis 249)	317
Großbetriebe (250 und mehr)	24

### Beschäftigte nach Wirtschaftszweigen (Juni 2024)

- Land- und Forstwirtschaft, Fischerei
- Produzierendes Gewerbe
- Handel, Verkehr, Logistik
- Gastgewerbe
- Gesundheits- und Sozialwesen
- Sonstige Dienstleistungen (ohne Gesundheits- und Sozialwesen)



### Beschäftigte (jeweils Juni)

92.623 92.933 93.090 92.373 91.164

sv-pflichtig Beschäftigte  
dar. Ausländer/innen

2.497 2.884 3.624 4.025 4.366

2020 2021 2022 2023 2024

### 5-Jahres-Tendenz

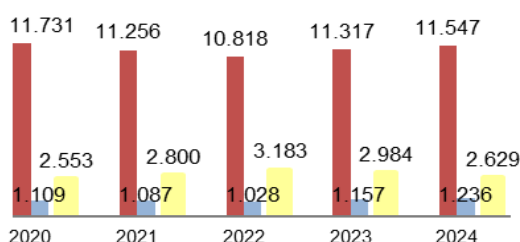


sv-pflichtig Beschäftigte  
-1,6%



Ausländer/innen  
74,8%

### Arbeitslose & Stellen (Jahresdurchschnitt)



### 5-Jahres-Tendenz

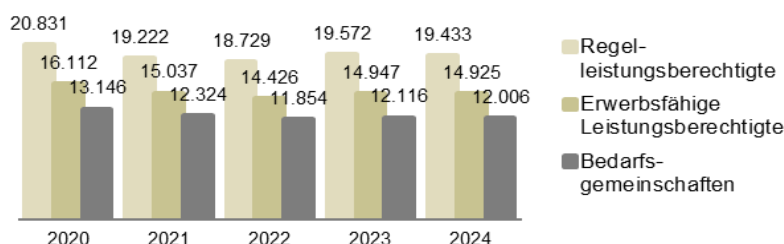


Arbeitslose  
-1,6%



Stellen  
3,0%

### Leistungsberechtigte (Jahresdurchschnitt)



### 5-Jahres-Tendenz



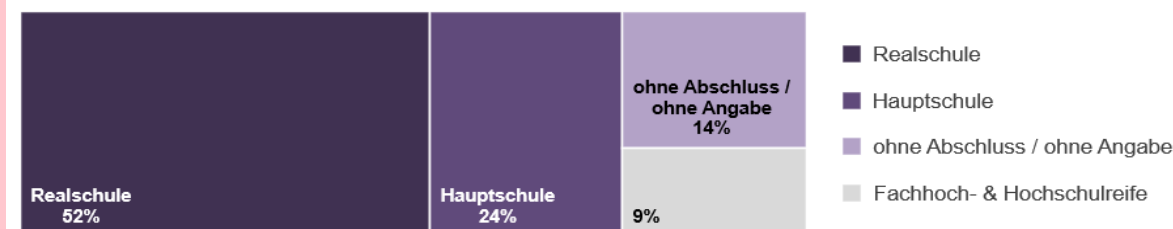
Bedarfgemeinschaften  
-8,7%



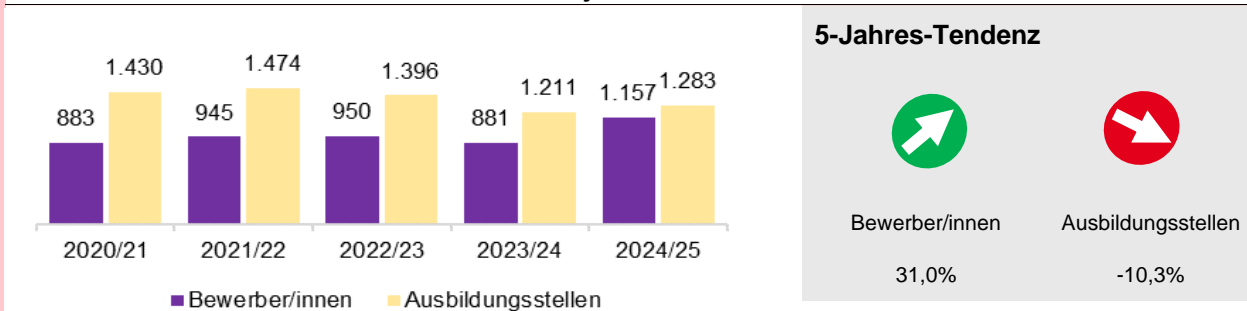
Leistungsberechtigte  
-6,7%

Realschüler/innen bilden die größte Gruppe der gemeldeten Bewerber/innen

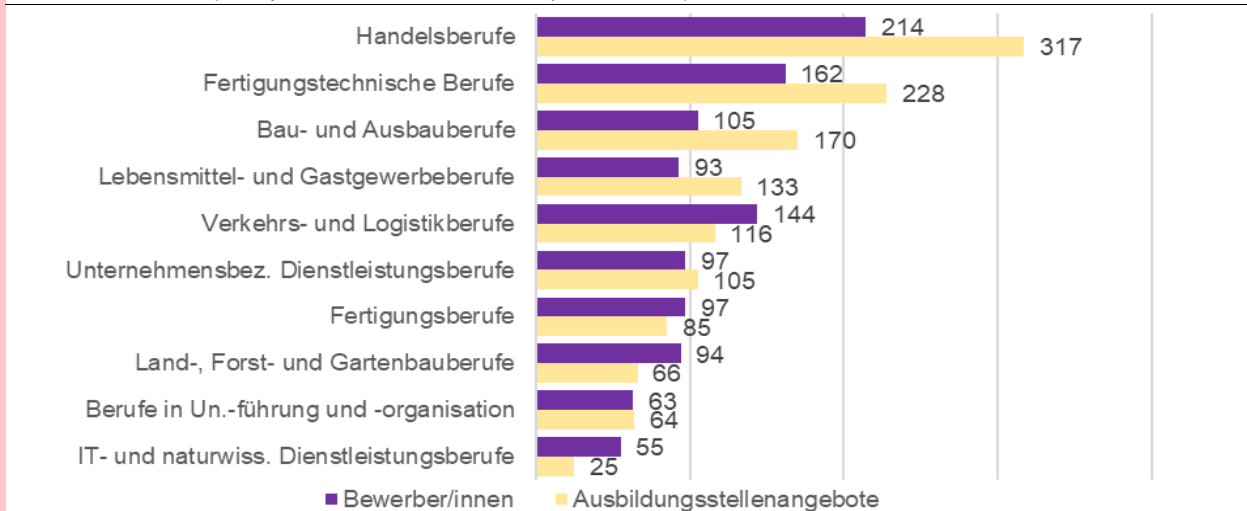
(Schuljahr von Oktober 2024 bis September 2025 - Stand März 2025)



Bewerber/innen & Stellen\* der letzten 5 Schuljahre



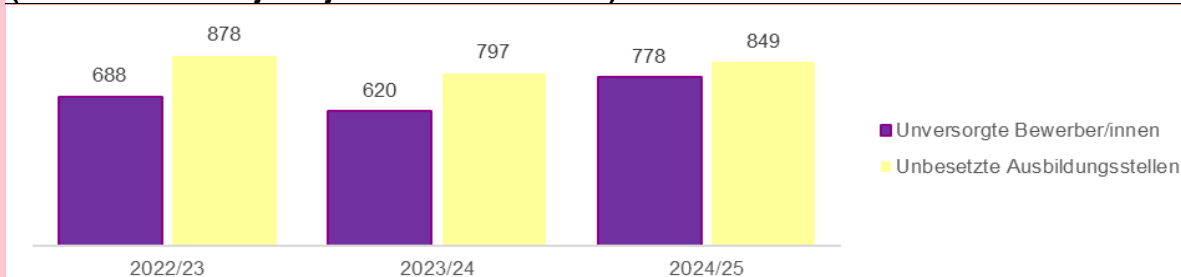
TOP 10 Berufe\* (Schuljahr von Oktober 2024 bis September 2025)



\* Die Statistik der BA beinhaltet die betrieblichen und überbetrieblichen Berufsausbildungsstellen, die der BA gemeldet wurden. Die Statistik beinhaltet nicht die schulischen Ausbildungsstellen. Methodische Hinweise zu den Berufssegmenten finden Sie unter [www.statistik.arbeitsagentur.de](http://www.statistik.arbeitsagentur.de) unter Grundlagen > Klassifikationen > Klassifikationen der Berufe > KldB 2010 > Systematik und Verzeichnisse

\*\* Das Gesundheitswesen bietet überwiegend schulische Ausbildungsstellen an, welche die BA nicht statistisch

Unbesetzte Berufsausbildungsstellen und unversorgte Bewerberinnen und Bewerber (der letzten 3 Schuljahre jeweils mit Stand März)



# Vier-Tore-Stadt Neubrandenburg

## VISITENKARTE kommunaler Arbeitsmarkt

Oberbürgermeister: Silvio Witt  
Einwohner: 64.174 (30.06.2024)  
Fläche in km<sup>2</sup>: 86  
EW/km<sup>2</sup>: 745

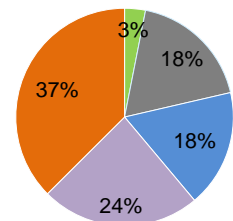


### Betriebe nach Größe (Juni 2024)

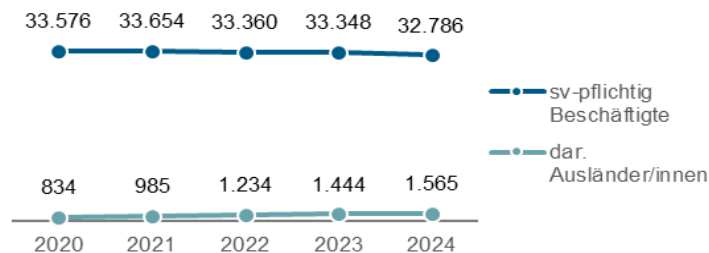
Kleinstbetriebe (1 bis 9 sv-Besch.)	1.196
Kleinbetriebe (10 bis 49)	379
Mittlere Betriebe (50 bis 249)	120
Großbetriebe (250 und mehr)	12

### Beschäftigte nach Wirtschaftszweigen (Juni 2024)

- Land- und Forstwirtschaft, Fischerei + Gastgewerbe\*
- Handel, Verkehr, Logistik
- Produzierendes Gewerbe
- Gesundheits- und Sozialwesen
- Sonstige Dienstleistungen (ohne Gesundheits- und Sozialwesen)



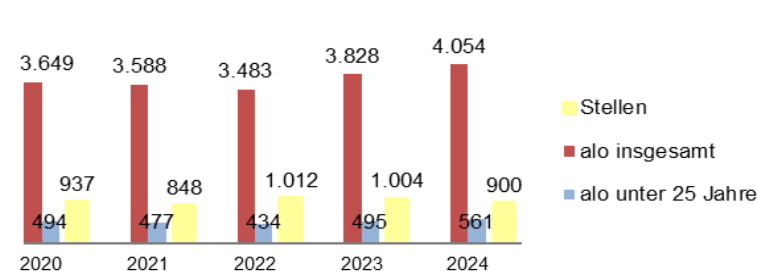
### Beschäftigte (jeweils Juni)




### 5-Jahres-Tendenz



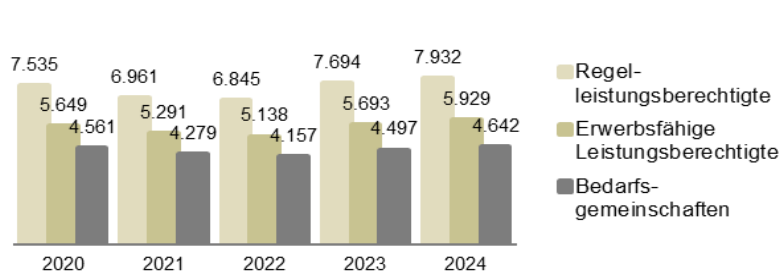
### Arbeitslose & Stellen (Jahresdurchschnitt)



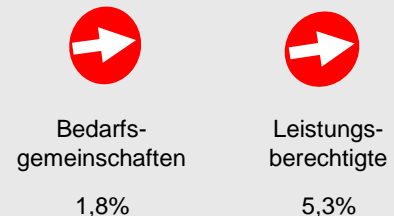
### 5-Jahres-Tendenz



### Leistungsberechtigte (Jahresdurchschnitt)



### 5-Jahres-Tendenz



\*Aus Datenschutzgründen und Gründen der statistischen Geheimhaltung werden Zahlenwerte von 1 oder 2 und Daten, aus denen rechnerisch auf einen solchen Zahlenwert geschlossen werden kann, anonymisiert. Deshalb wurden hier 2 Wirtschaftszweige zusammengefasst.

# Residenzstadt Neustrelitz

## VISITENKARTE kommunaler Arbeitsmarkt

Bürgermeister: Andreas Grund  
Einwohner: 20.463 (30.06.2024)  
Fläche in km<sup>2</sup>: 140  
EW/km<sup>2</sup>: 146

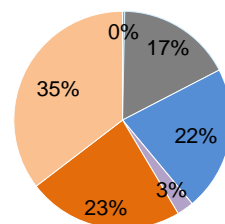


### Betriebe nach Größe (Juni 2024)

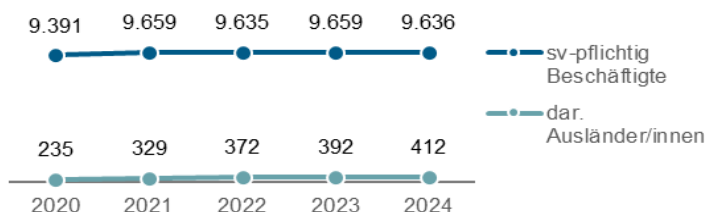
Kleinstbetriebe (1 bis 9 sv-Besch.)	468
Kleinbetriebe (10 bis 49)	124
Mittlere Betriebe (50 bis 249)	37
Großbetriebe (250 und mehr)	3

### Beschäftigte nach Wirtschaftszweigen (Juni 2024)

- Land- und Forstwirtschaft, Fischerei
- Produzierendes Gewerbe
- Handel, Verkehr, Logistik
- Gastgewerbe
- Gesundheits- und Sozialwesen
- Sonstige Dienstleistungen (ohne Gesundheits- und Sozialwesen)



### Beschäftigte (jeweils Juni)



### 5-Jahres-Tendenz

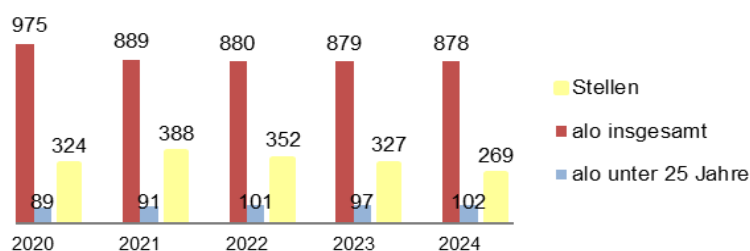


sv-pflichtig  
Beschäftigte  
2,6%



Ausländer/innen  
75,3%

### Arbeitslose & Stellen (Jahresdurchschnitt)



### 5-Jahres-Tendenz

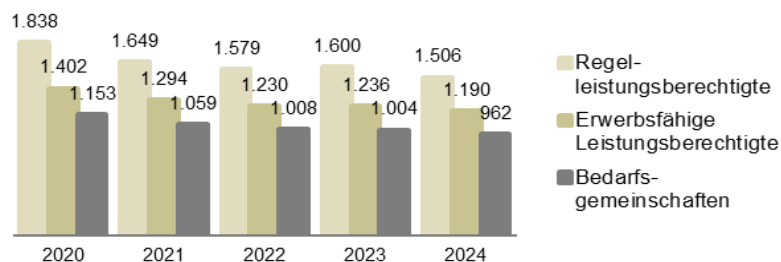


Arbeitslose  
-9,9%



Stellen  
-17,1%

### Leistungsberechtigte (Jahresdurchschnitt)



### 5-Jahres-Tendenz



Bedarfs-  
gemeinschaften  
-16,5%



Leistungs-  
berechtigte  
-18,0%

# Stadt Waren (Müritz)

## VISITENKARTE kommunaler Arbeitsmarkt

Bürgermeister: Norbert Möller  
Einwohner: 21.238 (30.06.2024)  
Fläche in km<sup>2</sup>: 159  
EW/km<sup>2</sup>: 133

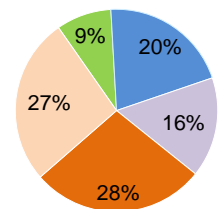


### Betriebe nach Größe (Juni 2024)

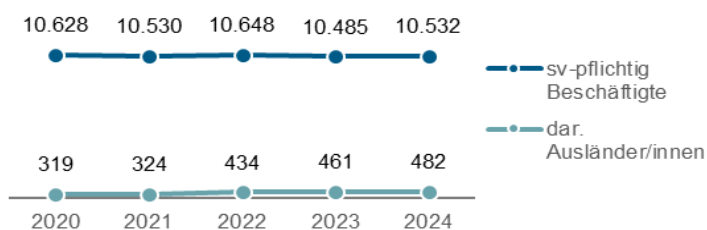
Kleinstbetriebe (1 bis 9 sv-Besch.)	575
Kleinbetriebe (10 bis 49)	179
Mittlere Betriebe (50 bis 249)	34
Großbetriebe (250 und mehr)	3

### Beschäftigte nach Wirtschaftszweigen (Juni 2024)

- Land- und Forstwirtschaft, Fischerei + Gastgewerbe\*
- Produzierendes Gewerbe
- Handel, Verkehr, Logistik
- Gesundheits- und Sozialwesen
- Sonstige Dienstleistungen (ohne Gesundheits- und Sozialwesen)



### Beschäftigte (jeweils Juni)



### 5-Jahres-Tendenz

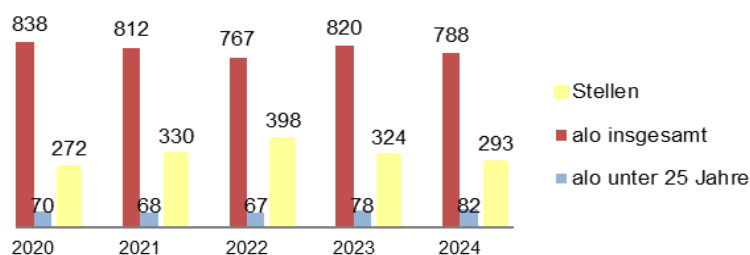


sv-pflichtig  
Beschäftigte  
-0,9%



Ausländer/innen  
51,1%

### Arbeitslose & Stellen (Jahresdurchschnitt)



### 5-Jahres-Tendenz

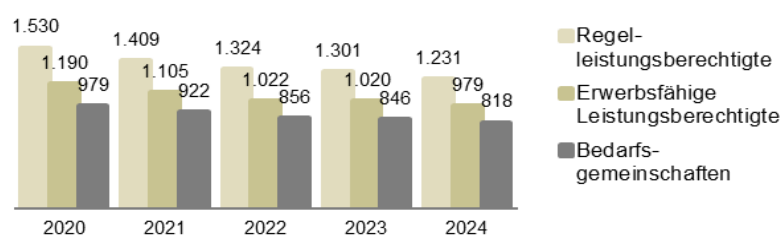


Arbeitslose  
-6,0%



Stellen  
7,8%

### Leistungsberechtigte (Jahresdurchschnitt)



### 5-Jahres-Tendenz



Bedarfs-  
gemeinschaften  
-16,5%



Leistungs-  
berechtigte  
-19,5%

\*Aus Datenschutzgründen und Gründen der statistischen Geheimhaltung werden Zahlenwerte von 1 oder 2 und Daten, aus denen rechnerisch auf einen solchen Zahlenwert geschlossen werden kann, anonymisiert. Deshalb wurden hier 2 Wirtschaftszweige zusammengefasst.

Bürgermeister: Thomas Witkowski  
Einwohner: 10.267 (30.06.2024)  
Fläche in km<sup>2</sup>: 82  
EW/km<sup>2</sup>: 125

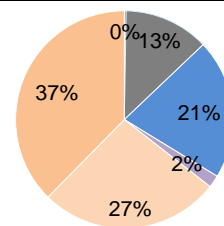


### Betriebe nach Größe (Juni 2024)

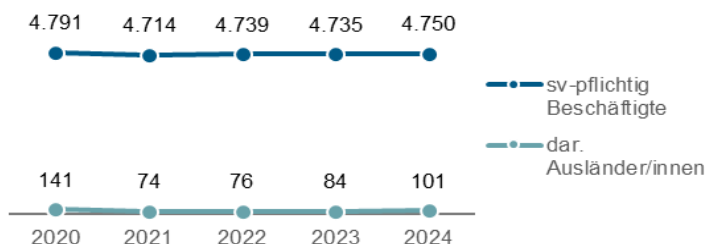
Kleinstbetriebe (1 bis 9 sv-Besch.)	239
Kleinbetriebe (10 bis 49)	71
Mittlere Betriebe (50 bis 249)	20
Großbetriebe (250 und mehr)	

### Beschäftigte nach Wirtschaftszweigen (Juni 2024)

- Land- und Forstwirtschaft, Fischerei
- Produzierendes Gewerbe
- Handel, Verkehr, Logistik
- Gastgewerbe
- Gesundheits- und Sozialwesen
- Sonstige Dienstleistungen (ohne Gesundheits- und Sozialwesen)



### Beschäftigte (jeweils Juni)



### 5-Jahres-Tendenz

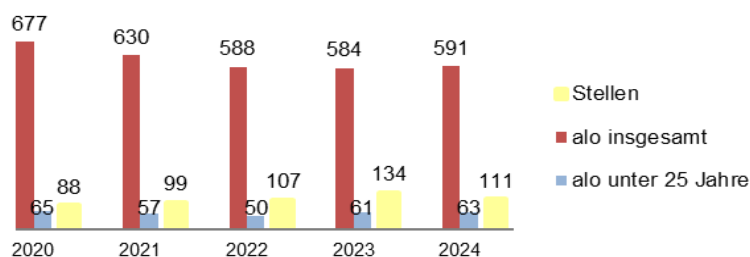


sv-pflichtig  
Beschäftigte  
-0,9%



Ausländer/innen  
-28,4%

### Arbeitslose & Stellen (Jahresdurchschnitt)



### 5-Jahres-Tendenz

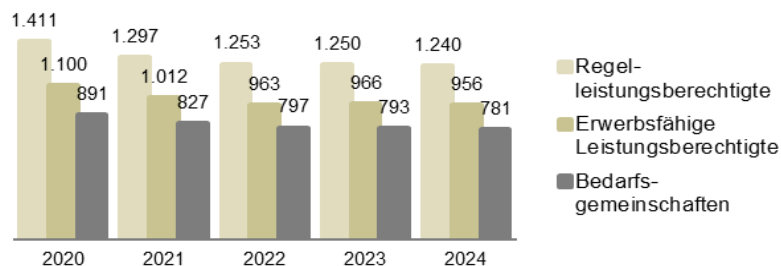


Arbeitslose  
-12,8%



Stellen  
25,2%

### Leistungsberechtigte (Jahresdurchschnitt)



### 5-Jahres-Tendenz



Bedarfs-  
gemeinschaften  
-12,4%



Leistungs-  
berechtigte  
-12,1%

# Feldberger Seenlandschaft

## VISITENKARTE kommunaler Arbeitsmarkt

Bürgermeisterin: Constance von Buchwaldt  
Einwohner: 4.461 (30.06.2024)  
Fläche in km<sup>2</sup>: 201  
EW/km<sup>2</sup>: 22

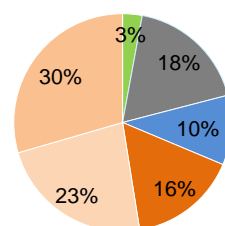


### Betriebe nach Größe (Juni 2024)

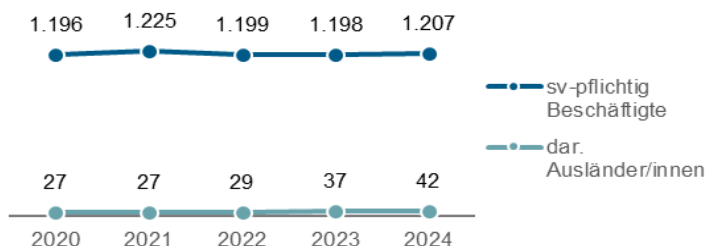
Kleinstbetriebe (1 bis 9 sv-Besch.)	141
Kleinbetriebe (10 bis 49)	21
Mittlere Betriebe (50 bis 249)	4
Großbetriebe (250 und mehr)	0

### Beschäftigte nach Wirtschaftszweigen (Juni 2024)

- Land- und Forstwirtschaft, Fischerei
- Produzierendes Gewerbe
- Handel, Verkehr, Logistik
- Gastgewerbe
- Gesundheits- und Sozialwesen
- Sonstige Dienstleistungen (ohne Gesundheits- und Sozialwesen)



### Beschäftigte (jeweils Juni)

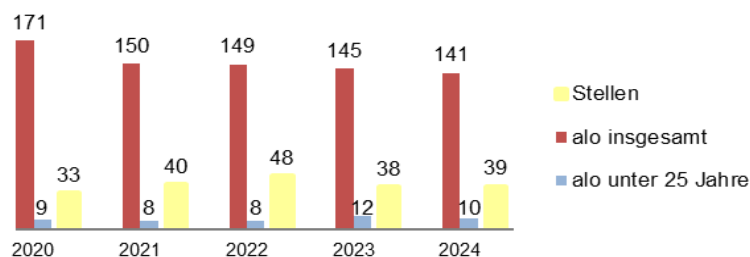


### 5-Jahres-Tendenz

sv-pflichtig  
Beschäftigte  
0,9%

Ausländer/innen  
55,6%

### Arbeitslose & Stellen (Jahresdurchschnitt)

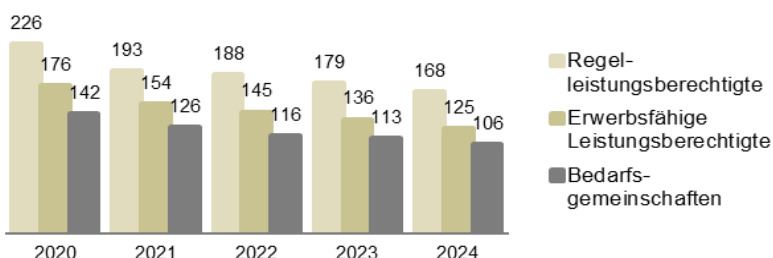


### 5-Jahres-Tendenz

Arbeitslose  
-17,1%

Stellen  
18,7%

### Leistungsberechtigte (Jahresdurchschnitt)



### 5-Jahres-Tendenz

Bedarfs-gemeinschaften  
-25,1%

Leistungs-berechtigte  
-25,7%

# Stadt Dargun

## VISITENKARTE kommunaler Arbeitsmarkt

Bürgermeisterin: Jana Böttcher  
Einwohner: 4.292 (30.06.2024)  
Fläche in km<sup>2</sup>: 118  
EW/km<sup>2</sup>: 36

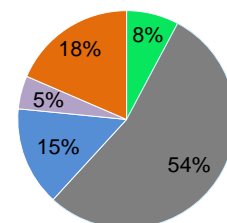


### Betriebe nach Größe (Juni 2024)

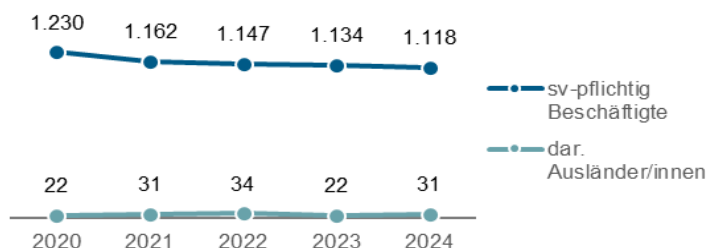
Kleinstbetriebe (1 bis 9 sv-Besch.)	94
Kleinbetriebe (10 bis 49)	15
Mittlere Betriebe (50 bis 249)	4
Großbetriebe (250 und mehr)	

### Beschäftigte nach Wirtschaftszweigen (Juni 2024)

- Land- und Forstwirtschaft, Fischerei
- Produzierendes Gewerbe
- Handel, Verkehr, Logistik
- Gastgewerbe + Gesundheits- und Sozialwesen\*
- Sonstige Dienstleistungen (ohne Gesundheits- und Sozialwesen)



### Beschäftigte (jeweils Juni)



### 5-Jahres-Tendenz

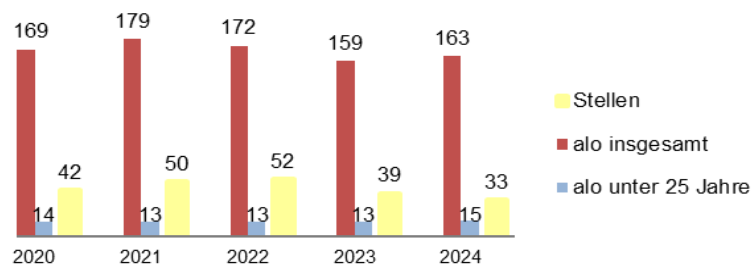


sv-pflichtig  
Beschäftigte  
-9,1%



Ausländer/innen  
40,9%

### Arbeitslose & Stellen (Jahresdurchschnitt)



### 5-Jahres-Tendenz

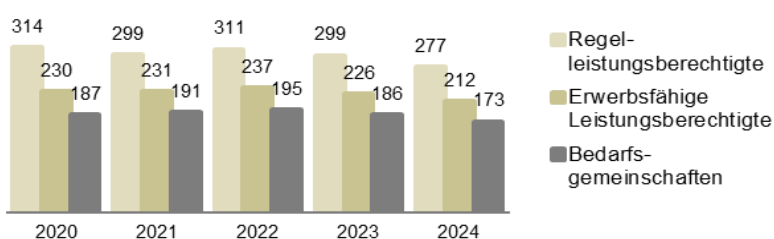


Arbeitslose  
-3,7%



Stellen  
-21,0%

### Leistungsberechtigte (Jahresdurchschnitt)



### 5-Jahres-Tendenz



Bedarfs-  
gemeinschaften  
-7,3%



Leistungs-  
berechtigte  
-11,6%

\*Aus Datenschutzgründen und Gründen der statistischen Geheimhaltung werden Zahlenwerte von 1 oder 2 und Daten, aus denen rechnerisch auf einen solchen Zahlenwert geschlossen werden kann, anonymisiert. Deshalb wurden hier 2 Wirtschaftszweige zusammengefasst.

Amtsvorsteher: Reinhard Schumacher  
 Einwohner: 6.894 (30.06.2024)  
 Fläche in km<sup>2</sup>: 361  
 EW/km<sup>2</sup>: 19

amtsangehörige Gemeinden:  
 Beggerow; Borrentin; Hohenbollentin; Hohenmock; Kentzlin;  
 Kletzin; Lindenberg; Meesiger; Nossendorf; Sarow; Schönfeld;  
 Siedenbrünzow; Sommersdorf; Utzedel; Verchen; Warrenzin

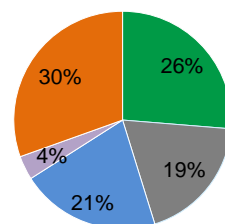


### Betriebe nach Größe (Juni 2024)

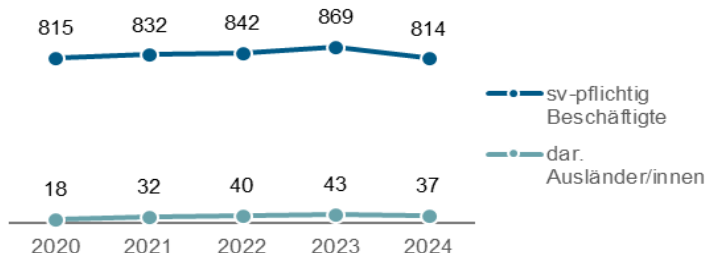
Kleinstbetriebe (1 bis 9 sv-Besch.)	117
Kleinbetriebe (10 bis 49)	24
Mittlere Betriebe (50 bis 249)	
Großbetriebe (250 und mehr)	0

### Beschäftigte nach Wirtschaftszweigen (Juni 2024)

- Land- und Forstwirtschaft, Fischerei
- Produzierendes Gewerbe
- Handel, Verkehr, Logistik
- Gastgewerbe
- Sonstige Dienstleistungen (mit Gesundheits- und Sozialwesen)\*



### Beschäftigte (jeweils Juni)



### 5-Jahres-Tendenz

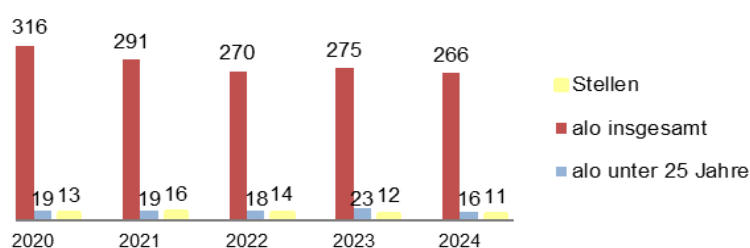


sv-pflichtig  
Beschäftigte  
-0,1%



Ausländer/innen  
105,6%

### Arbeitslose & Stellen (Jahresdurchschnitt)



### 5-Jahres-Tendenz

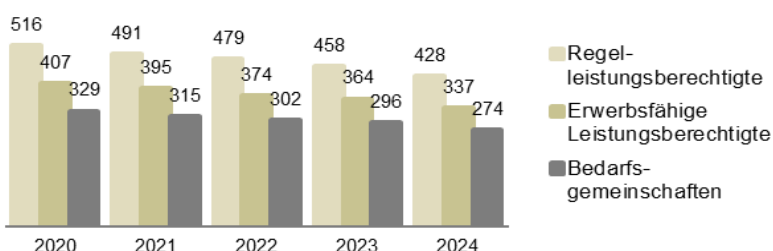


Arbeitslose  
-15,7%



Stellen  
-15,2%

### Leistungsberechtigte (Jahresdurchschnitt)



### 5-Jahres-Tendenz



Bedarfs-  
gemeinschaften  
-16,8%



Leistungs-  
berechtigte  
-17,0%

\*Aus Datenschutzgründen und Gründen der statistischen Geheimhaltung werden Zahlenwerte von 1 oder 2 und Daten, aus denen rechnerisch auf einen solchen Zahlenwert geschlossen werden kann, anonymisiert. Deshalb wurden hier 2 Wirtschaftszweige zusammengefasst.

Amtsvorsteherin: Dr. Anja Lentz-Becker  
 Einwohner: 8.467 (30.06.2024)  
 Fläche in km<sup>2</sup>: 277  
 EW/km<sup>2</sup>: 31  
 amtsangehörige Gemeinden:  
 Datzetal; Stadt Friedland; Galenbeck

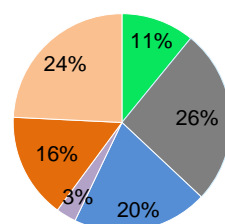


## Betriebe nach Größe (Juni 2024)

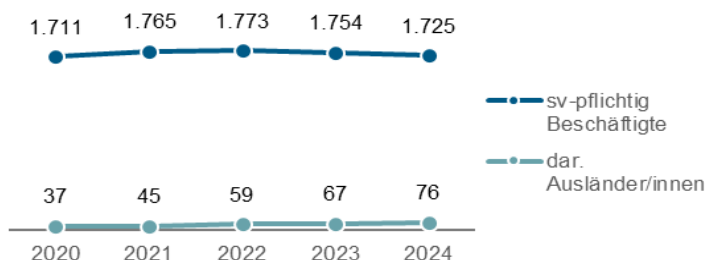
Kleinstbetriebe (1 bis 9 sv-Besch.)	164
Kleinbetriebe (10 bis 49)	39
Mittlere Betriebe (50 bis 249)	6
Großbetriebe (250 und mehr)	0

## Beschäftigte nach Wirtschaftszweigen (Juni 2024)

- Land- und Forstwirtschaft, Fischerei
- Produzierendes Gewerbe
- Handel, Verkehr, Logistik
- Gastgewerbe
- Gesundheits- und Sozialwesen
- Sonstige Dienstleistungen (ohne Gesundheits- und Sozialwesen)



## Beschäftigte (jeweils Juni)



## 5-Jahres-Tendenz

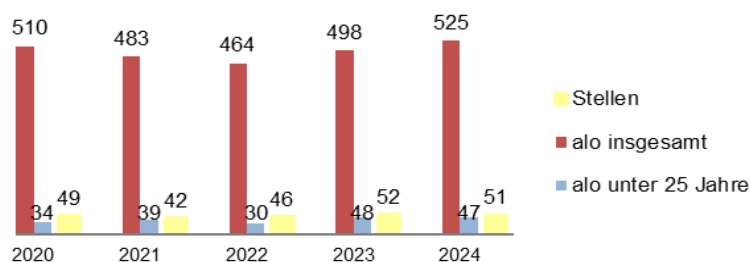


sv-pflichtig  
Beschäftigte  
0,8%



Ausländer/innen  
105,4%

## Arbeitslose & Stellen (Jahresdurchschnitt)



## 5-Jahres-Tendenz

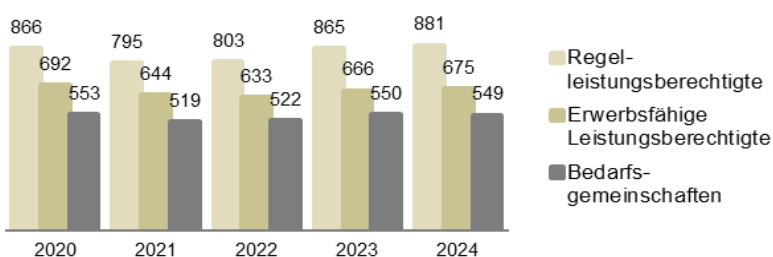


Arbeitslose  
3,0%



Stellen  
4,6%

## Leistungsberechtigte (Jahresdurchschnitt)



## 5-Jahres-Tendenz



Bedarfs-  
gemeinschaften  
-0,8%



Leistungs-  
berechtigte  
1,8%

Amtsvorsteher: André Ebeling  
Einwohner: 11.867 (30.06.2024)  
Fläche in km<sup>2</sup>: 308  
EW/km<sup>2</sup>: 39

amtsangehörige Gemeinden:  
Basedow; Faulenrost; Gielow; Seegemeinde Kummerow; Stadt  
Malchin; Peenestadt Neukalen

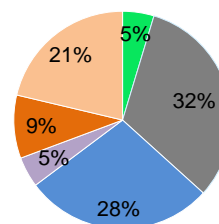


### Betriebe nach Größe (Juni 2024)

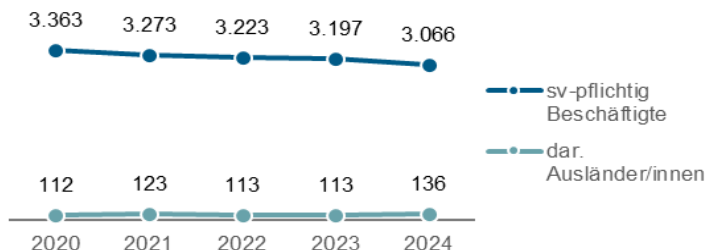
Kleinstbetriebe (1 bis 9 sv-Besch.)	298
Kleinbetriebe (10 bis 49)	64
Mittlere Betriebe (50 bis 249)	10
Großbetriebe (250 und mehr)	0

### Beschäftigte nach Wirtschaftszweigen (Juni 2024)

- Land- und Forstwirtschaft, Fischerei
- Produzierendes Gewerbe
- Handel, Verkehr, Logistik
- Gastgewerbe
- Gesundheits- und Sozialwesen
- Sonstige Dienstleistungen (ohne Gesundheits- und Sozialwesen)



### Beschäftigte (jeweils Juni)



### 5-Jahres-Tendenz

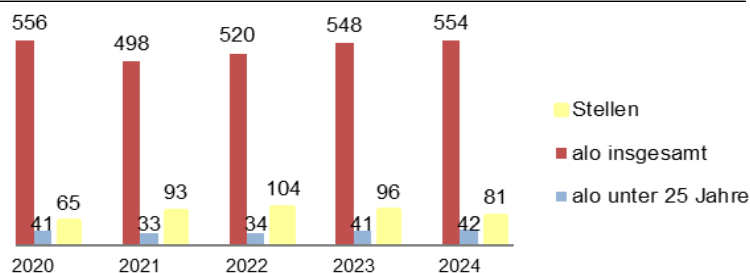


sv-pflichtig  
Beschäftigte  
-8,8%



Ausländer/innen  
21,4%

### Arbeitslose & Stellen (Jahresdurchschnitt)



### 5-Jahres-Tendenz

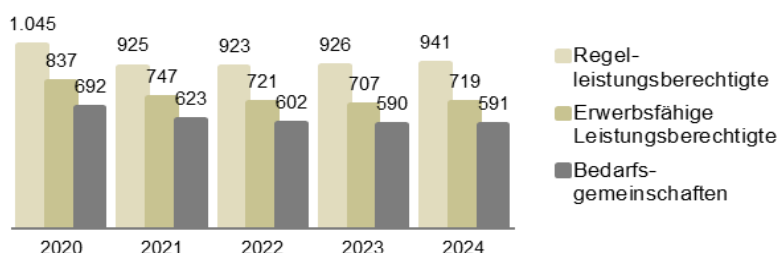


Arbeitslose  
-0,3%



Stellen  
24,6%

### Leistungsberechtigte (Jahresdurchschnitt)



### 5-Jahres-Tendenz



Bedarfs-  
gemeinschaften  
-14,5%



Leistungs-  
berechtigte  
-9,9%

Amtsvorsteherin: Birgit Kurth  
Einwohner: 10.848 (30.06.2024)  
Fläche in km<sup>2</sup>: 269  
EW/km<sup>2</sup>: 40

amtsangehörige Gemeinden:  
Alt Schwerin; Fünfseen; Göhren-Lebbin; Inselstadt Malchow;  
Nossentiner Hütte; Silz; Walow; Zislow

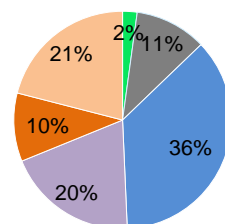


### Betriebe nach Größe (Juni 2024)

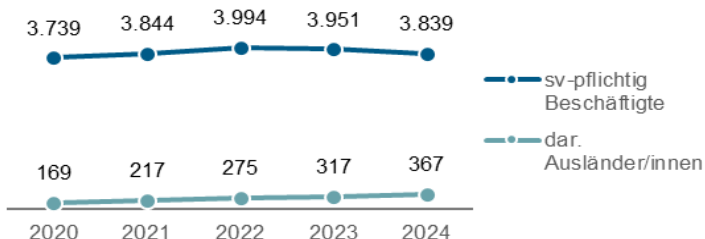
Kleinstbetriebe (1 bis 9 sv-Besch.)	274
Kleinbetriebe (10 bis 49)	72
Mittlere Betriebe (50 bis 249)	14
Großbetriebe (250 und mehr)	

### Beschäftigte nach Wirtschaftszweigen (Juni 2024)

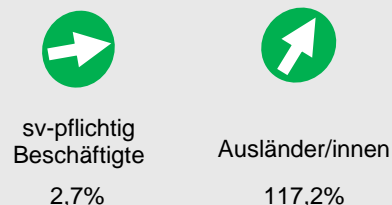
- Land- und Forstwirtschaft, Fischerei
- Produzierendes Gewerbe
- Handel, Verkehr, Logistik
- Gastgewerbe
- Gesundheits- und Sozialwesen
- Sonstige Dienstleistungen (ohne Gesundheits- und Sozialwesen)



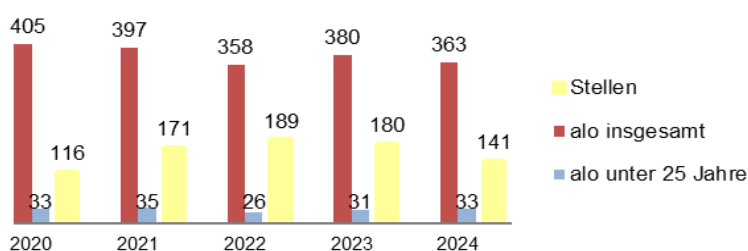
### Beschäftigte (jeweils Juni)




### 5-Jahres-Tendenz



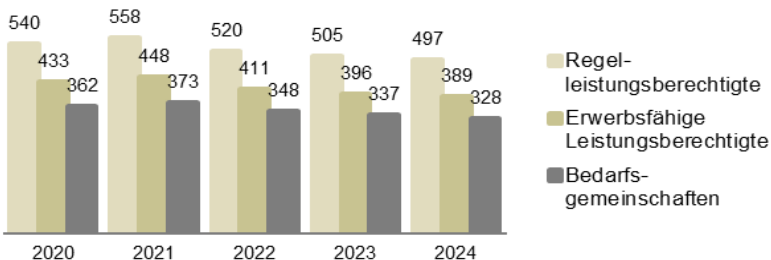
### Arbeitslose & Stellen (Jahresdurchschnitt)



### 5-Jahres-Tendenz



### Leistungsberechtigte (Jahresdurchschnitt)



### 5-Jahres-Tendenz



Amtsvorsteher: Manfred Giesenberg  
Einwohner: 7.928 (30.06.2024)  
Fläche in km<sup>2</sup>: 314  
EW/km<sup>2</sup>: 25

amtsangehörige Gemeinden:  
Stadt Mirow, Priepert; Stadt Wesenberg; Wustrow

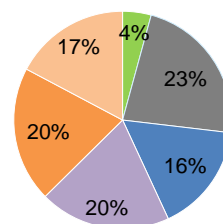


### Betriebe nach Größe (Juni 2024)

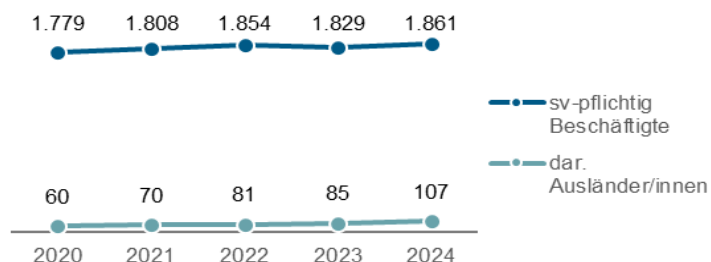
Kleinstbetriebe (1 bis 9 sv-Besch.)	214
Kleinbetriebe (10 bis 49)	42
Mittlere Betriebe (50 bis 249)	6
Großbetriebe (250 und mehr)	0

### Beschäftigte nach Wirtschaftszweigen (Juni 2024)

- Land- und Forstwirtschaft, Fischerei
- Produzierendes Gewerbe
- Handel, Verkehr, Logistik
- Gastgewerbe
- Gesundheits- und Sozialwesen
- Sonstige Dienstleistungen (ohne Gesundheits- und Sozialwesen)



### Beschäftigte (jeweils Juni)



### 5-Jahres-Tendenz

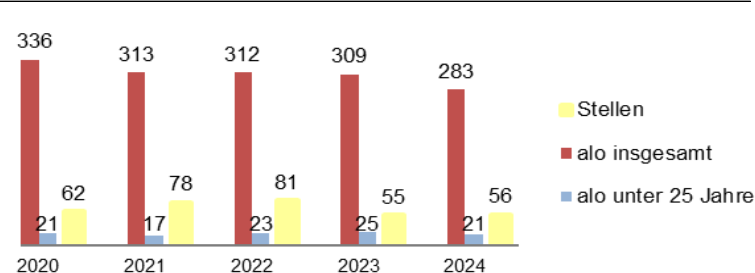


sv-pflichtig  
Beschäftigte  
4,6%



Ausländer/innen  
78,3%

### Arbeitslose & Stellen (Jahresdurchschnitt)



### 5-Jahres-Tendenz

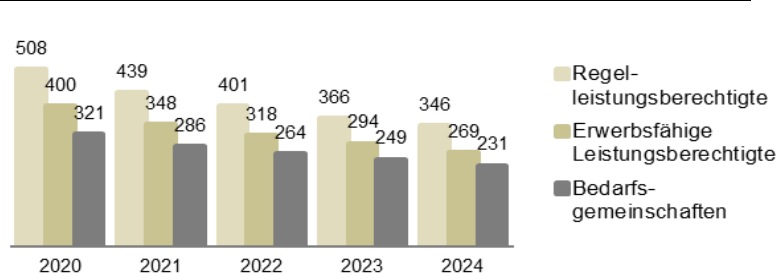


Arbeitslose  
-15,9%



Stellen  
-10,2%

### Leistungsberechtigte (Jahresdurchschnitt)



### 5-Jahres-Tendenz



Bedarfs-  
gemeinschaften  
-28,0%



Leistungs-  
berechtigte  
-31,7%

Amtsvorsteher: Axel Malonek  
Einwohner: 7.383 (30.06.2024)  
Fläche in km<sup>2</sup>: 450  
EW/km<sup>2</sup>: 16

amtsangehörige Gemeinden:  
Blankensee; Blumenholz; Carpin; Godendorf; Grünow; Hohenzieritz;  
Klein Vielen; Kratzeburg; Möllenbeck; Userin; Wokuhl-Dabelow

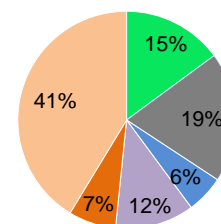


### Betriebe nach Größe (Juni 2024)

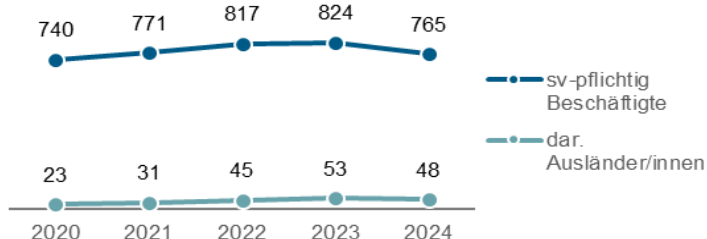
Kleinstbetriebe (1 bis 9 sv-Besch.)	114
Kleinbetriebe (10 bis 49)	17
Mittlere Betriebe (50 bis 249)	
Großbetriebe (250 und mehr)	0

### Beschäftigte nach Wirtschaftszweigen (Juni 2024)

- Land- und Forstwirtschaft, Fischerei
- Produzierendes Gewerbe
- Handel, Verkehr, Logistik
- Gastgewerbe
- Gesundheits- und Sozialwesen
- Sonstige Dienstleistungen (ohne Gesundheits- und Sozialwesen)



### Beschäftigte (jeweils Juni)



### 5-Jahres-Tendenz

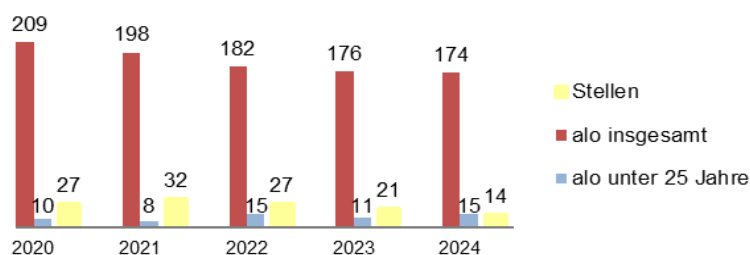


sv-pflichtig  
Beschäftigte  
3,4%



Ausländer/innen  
108,7%

### Arbeitslose & Stellen (Jahresdurchschnitt)



### 5-Jahres-Tendenz

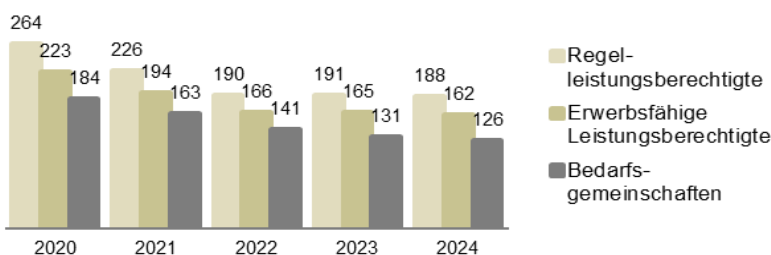


Arbeitslose  
-16,6%



Stellen  
-47,2%

### Leistungsberechtigte (Jahresdurchschnitt)



### 5-Jahres-Tendenz



Bedarfs-  
gemeinschaften  
-31,8%



Leistungs-  
berechtigte  
-28,8%

Amtsvorsteher: Christian Schenk  
 Einwohner: 8.741 (30.06.2024)  
 Fläche in km<sup>2</sup>: 223  
 EW/km<sup>2</sup>: 39

amtsangehörige Gemeinden:  
 Beseritz; Blankenhof; Brunn; Neddemin; Neuenkirchen; Neverin;  
 Sponholz; Staven; Trollenhagen; Woggersin; Wulkenzin; Zirzow

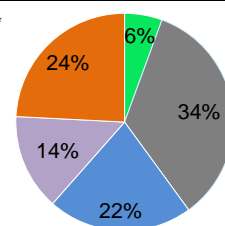


### Betriebe nach Größe (Juni 2024)

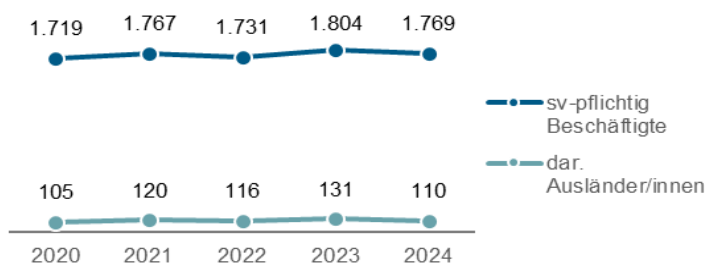
Kleinstbetriebe (1 bis 9 sv-Besch.)	128
Kleinbetriebe (10 bis 49)	24
Mittlere Betriebe (50 bis 249)	11
Großbetriebe (250 und mehr)	0

### Beschäftigte nach Wirtschaftszweigen (Juni 2024)

- Land- und Forstwirtschaft, Fischerei + Gastgewerbe\*
- Produzierendes Gewerbe
- Handel, Verkehr, Logistik
- Gesundheits- und Sozialwesen
- Sonstige Dienstleistungen (ohne Gesundheits- und Sozialwesen)



### Beschäftigte (jeweils Juni)

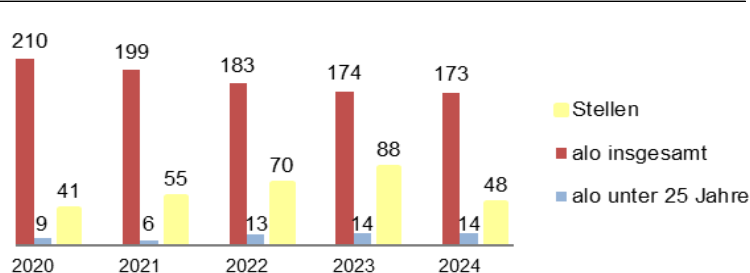


### 5-Jahres-Tendenz

sv-pflichtig  
Beschäftigte  
2,9%

Ausländer/innen  
4,8%

### Arbeitslose & Stellen (Jahresdurchschnitt)

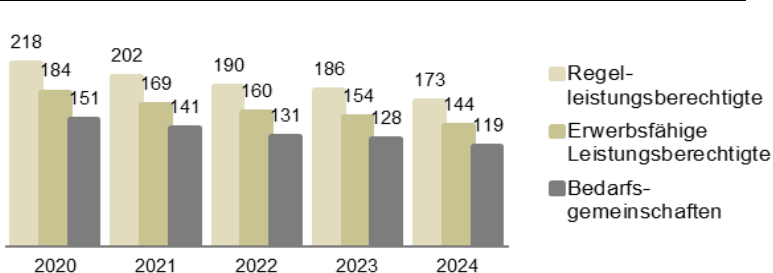


### 5-Jahres-Tendenz

Arbeitslose  
-17,9%

Stellen  
18,1%

### Leistungsberechtigte (Jahresdurchschnitt)



### 5-Jahres-Tendenz

Bedarfs-gemeinschaften  
-20,9%

Leistungs-berechtigte  
-20,8%

\*Aus Datenschutzgründen und Gründen der statistischen Geheimhaltung werden Zahlenwerte von 1 oder 2 und Daten, aus denen rechnerisch auf einen solchen Zahlenwert geschlossen werden kann, anonymisiert. Deshalb wurden hier 2 Wirtschaftszweige zusammengefasst.

Amtsvorsteher: Jens Kamin  
 Einwohner: 6.755 (30.06.2024)  
 Fläche in km<sup>2</sup>: 213  
 EW/km<sup>2</sup>: 32

amtsangehörige Gemeinden:  
 Stadt Penzlin, Schliemanngemeinde Ankershagen, Kuckssee,  
 Möllenhagen

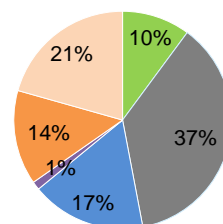


### Betriebe nach Größe (Juni 2024)

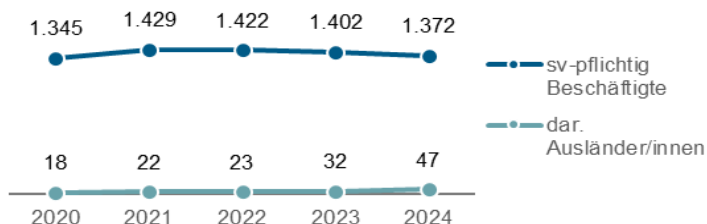
Kleinstbetriebe (1 bis 9 sv-Besch.)	138
Kleinbetriebe (10 bis 49)	32
Mittlere Betriebe (50 bis 249)	3
Großbetriebe (250 und mehr)	0

### Beschäftigte nach Wirtschaftszweigen (Juni 2024)

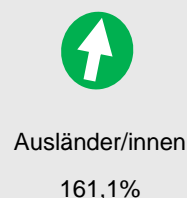

- Land- und Forstwirtschaft, Fischerei
- Produzierendes Gewerbe
- Handel, Verkehr, Logistik
- Gastgewerbe
- Gesundheits- und Sozialwesen
- Sonstige Dienstleistungen (ohne Gesundheits- und Sozialwesen)



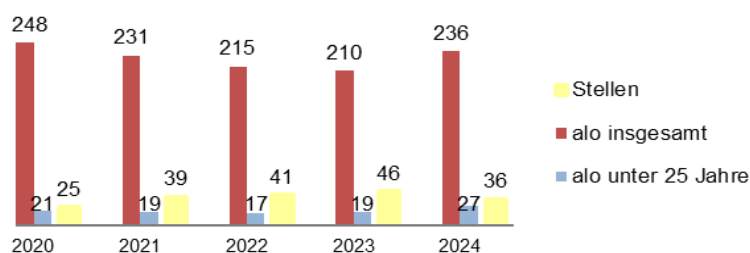
### Beschäftigte (jeweils Juni)





### 5-Jahres-Tendenz



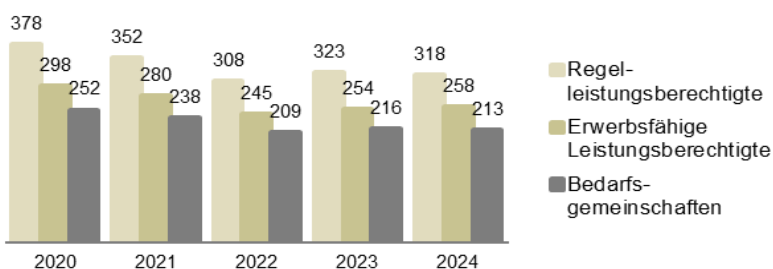
### Arbeitslose & Stellen (Jahresdurchschnitt)



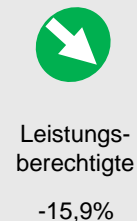
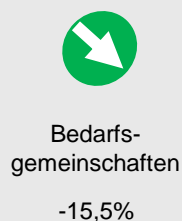
### 5-Jahres-Tendenz



### Leistungsberechtigte (Jahresdurchschnitt)



### 5-Jahres-Tendenz



# Amt Röbel-Müritz

## VISITENKARTE kommunaler Arbeitsmarkt

Amtsvorsteherin: Stefanie Nürnberg  
Einwohner: 14.340 (30.06.2024)  
Fläche in km<sup>2</sup>: 573  
EW/km<sup>2</sup>: 25

amtsangehörige Gemeinden:  
Altenhof; Bollewick; Buchholz; Bütow; Eldetal; Fincken; Gotthun;  
Groß Kelle; Kieve; Lärz; Leizen; Melz; Priborn; Rechlin;  
Stadt Röbel/Müritz; Schwarz; Sietow; Stuer; Südmüritz

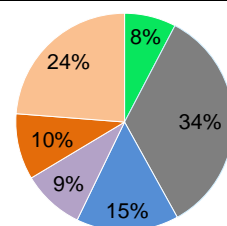


### Betriebe nach Größe (Juni 2024)

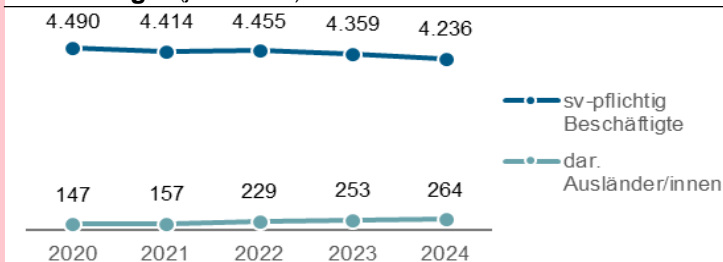
Kleinstbetriebe (1 bis 9 sv-Besch.)	388
Kleinbetriebe (10 bis 49)	99
Mittlere Betriebe (50 bis 249)	8
Großbetriebe (250 und mehr)	

### Beschäftigte nach Wirtschaftszweigen (Juni 2024)

- Land- und Forstwirtschaft, Fischerei
- Produzierendes Gewerbe
- Handel, Verkehr, Logistik
- Gastgewerbe
- Gesundheits- und Sozialwesen
- Sonstige Dienstleistungen (ohne Gesundheits- und Sozialwesen)



### Beschäftigte (jeweils Juni)



### 5-Jahres-Tendenz

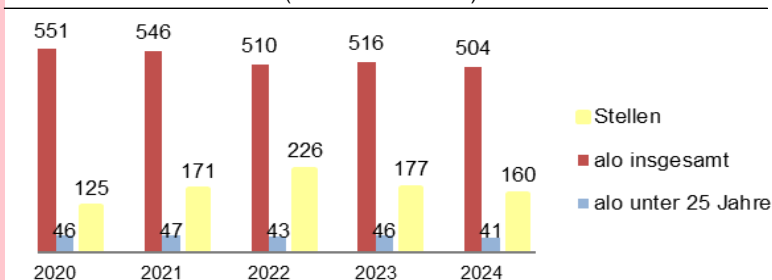


sv-pflichtig  
Beschäftigte  
-5,7%



Ausländer/innen  
79,6%

### Arbeitslose & Stellen (Jahresdurchschnitt)



### 5-Jahres-Tendenz

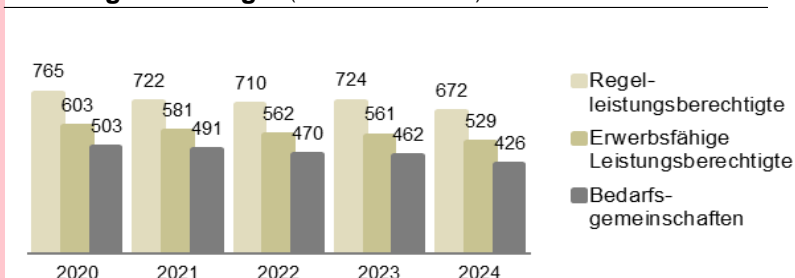


Arbeitslose  
-8,6%



Stellen  
27,8%

### Leistungsberechtigte (Jahresdurchschnitt)



### 5-Jahres-Tendenz



Bedarfs-  
gemeinschaften  
-15,3%



Leistungs-  
berechtigte  
-12,1%

# Amt Seenlandschaft Waren

## VISITENKARTE kommunaler Arbeitsmarkt

Amtsvorsteher: Enrico Malow  
Einwohner: 9.532 (30.06.2024)  
Fläche in km<sup>2</sup>: 504  
EW/km<sup>2</sup>: 19

amtsangehörige Gemeinden:  
Grabowhöfe, Groß Plasten, Hohen Wangelin, Jabel, Kargow, Klink,  
Klocksın, Moltzow, Peenehagen, Schloen-Dratow, Torgelow am  
See, Vollrathruhe

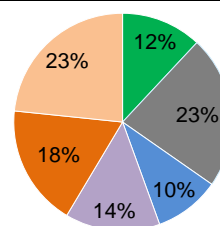


### Betriebe nach Größe (Juni 2024)

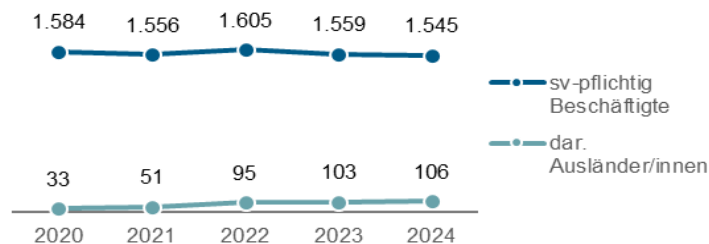
Kleinstbetriebe (1 bis 9 sv-Besch.)	204
Kleinbetriebe (10 bis 49)	33
Mittlere Betriebe (50 bis 249)	3
Großbetriebe (250 und mehr)	0

### Beschäftigte nach Wirtschaftszweigen (Juni 2024)

- Land- und Forstwirtschaft, Fischerei
- Produzierendes Gewerbe
- Handel, Verkehr, Logistik
- Gastgewerbe
- Gesundheits- und Sozialwesen
- Sonstige Dienstleistungen (ohne Gesundheits- und Sozialwesen)



### Beschäftigte (jeweils Juni)



### 5-Jahres-Tendenz

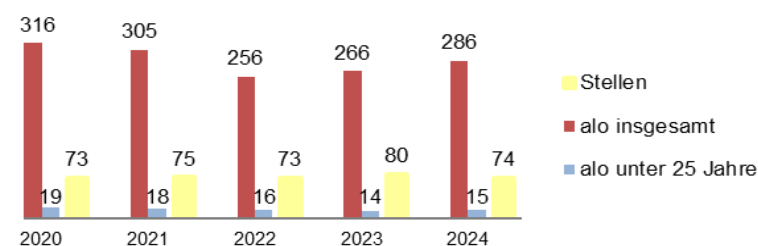


sv-pflichtig  
Beschäftigte  
-2,5%



Ausländer/innen  
221,2%

### Arbeitslose & Stellen (Jahresdurchschnitt)



### 5-Jahres-Tendenz

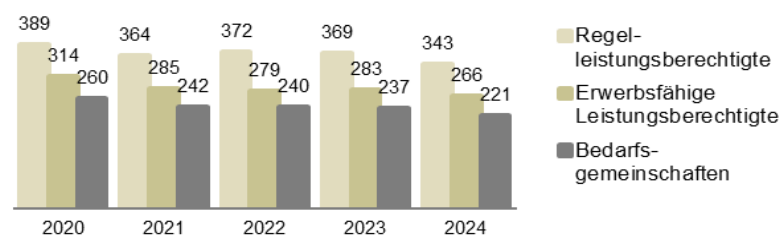


Arbeitslose  
-9,8%



Stellen  
0,8%

### Leistungsberechtigte (Jahresdurchschnitt)



### 5-Jahres-Tendenz



Bedarfs-  
gemeinschaften  
-15,3%



Leistungs-  
berechtigte  
-12,0%

Amtsvorsteher: Joachim Jünger  
Einwohner: 9.876 (30.06.2024)  
Fläche in km<sup>2</sup>: 205  
EW/km<sup>2</sup>: 48

amtsangehörige Gemeinden:  
Stadt Burg Stargard; Cölpin; Groß Nemerow; Holldorf; Lindetal;  
Pragsdorf

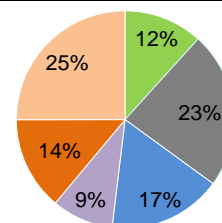


### Betriebe nach Größe (Juni 2024)

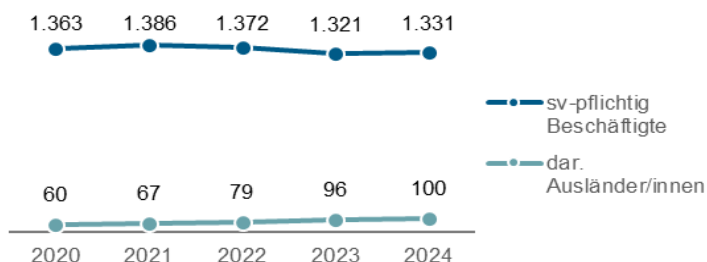
Kleinstbetriebe (1 bis 9 sv-Besch.)	130
Kleinbetriebe (10 bis 49)	32
Mittlere Betriebe (50 bis 249)	5
Großbetriebe (250 und mehr)	0

### Beschäftigte nach Wirtschaftszweigen (Juni 2024)

- Land- und Forstwirtschaft, Fischerei
- Produzierendes Gewerbe
- Handel, Verkehr, Logistik
- Gastgewerbe
- Gesundheits- und Sozialwesen
- Sonstige Dienstleistungen (ohne Gesundheits- und Sozialwesen)



### Beschäftigte (jeweils Juni)



### 5-Jahres-Tendenz

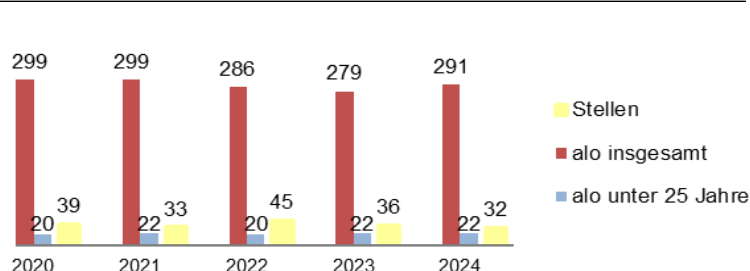


sv-pflichtig  
Beschäftigte  
-2,3%



Ausländer/innen  
66,7%

### Arbeitslose & Stellen (Jahresdurchschnitt)



### 5-Jahres-Tendenz

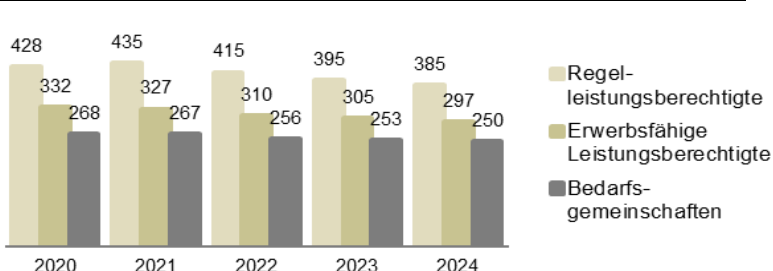


Arbeitslose  
-2,8%



Stellen  
-18,7%

### Leistungsberechtigte (Jahresdurchschnitt)



### 5-Jahres-Tendenz



Bedarfs-  
gemeinschaften  
-6,7%



Leistungs-  
berechtigte  
-10,1%

Amtsvorsteher: Johannes Krömer  
Einwohner: 11.596 (30.06.2024)  
Fläche in km<sup>2</sup>: 308  
EW/km<sup>2</sup>: 38

amtsangehörige Gemeinden:  
Bredenfelde; Briggow; Grammentin; Gülzow; Ivenack; Jürgenstorf;  
Kittendorf; Knorrendorf; Mölln; Ritzerow; Rosenow; Reuterstadt  
Stavenhagen; Zettemin

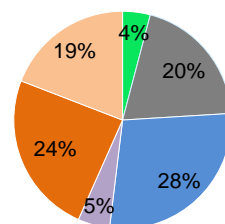


### Betriebe nach Größe (Juni 2024)

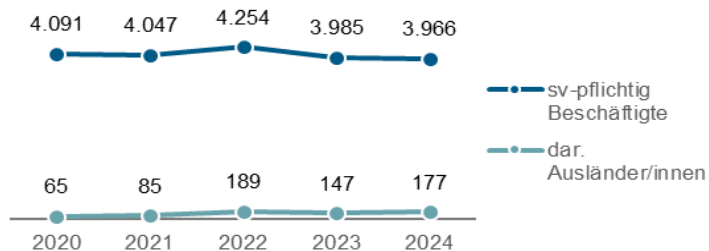
Kleinstbetriebe (1 bis 9 sv-Besch.)	233
Kleinbetriebe (10 bis 49)	72
Mittlere Betriebe (50 bis 249)	18
Großbetriebe (250 und mehr)	

### Beschäftigte nach Wirtschaftszweigen (Juni 2024)

- Land- und Forstwirtschaft, Fischerei
- Produzierendes Gewerbe
- Handel, Verkehr, Logistik
- Gastgewerbe
- Gesundheits- und Sozialwesen
- Sonstige Dienstleistungen (ohne Gesundheits- und Sozialwesen)



### Beschäftigte (jeweils Juni)



### 5-Jahres-Tendenz

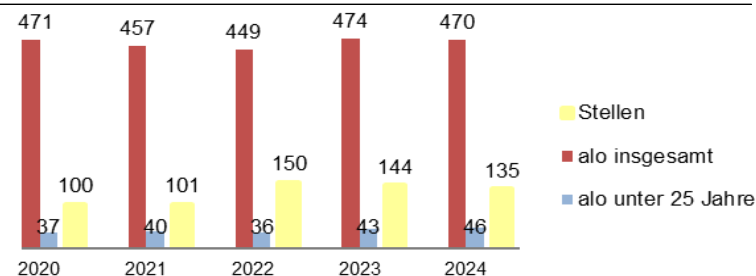


sv-pflichtig  
Beschäftigte  
-3,1%



Ausländer/innen  
172,3%

### Arbeitslose & Stellen (Jahresdurchschnitt)



### 5-Jahres-Tendenz

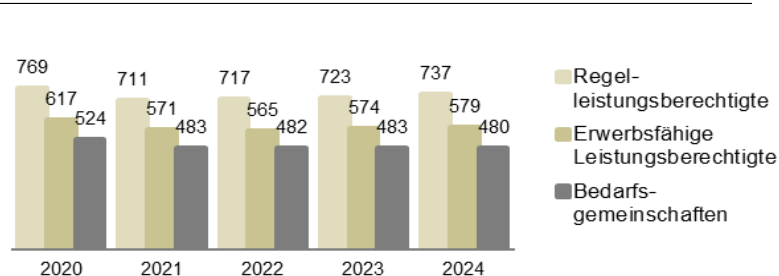


Arbeitslose  
-0,2%



Stellen  
34,4%

### Leistungsberechtigte (Jahresdurchschnitt)



### 5-Jahres-Tendenz



Bedarfs-  
gemeinschaften  
-8,5%



Leistungs-  
berechtigte  
-4,2%

Amtsvorsteherin: Regina Delies  
Einwohner: 13.441 (30.06.2024)  
Fläche in km<sup>2</sup>: 414  
EW/km<sup>2</sup>: 32

amtsangehörige Gemeinden:  
Altenhagen; Stadt Altentreptow; Bartow; Breesen; Burow; Gnevkow;  
Golchen; Grapzow; Grischow; Groß Teetzleben; Gültz; Kriesow;  
Pripsleben; Röckwitz; Siedenbollentin; Tützpatz; Werder; Wildberg;  
Wolde

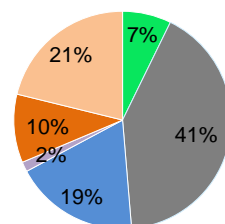


### Betriebe nach Größe (Juni 2024)

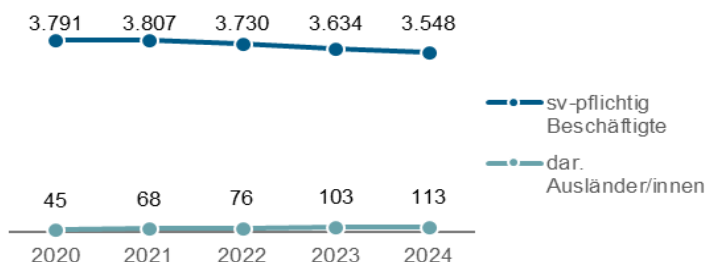
Kleinstbetriebe (1 bis 9 sv-Besch.)	294
Kleinbetriebe (10 bis 49)	62
Mittlere Betriebe (50 bis 249)	14
Großbetriebe (250 und mehr)	0

### Beschäftigte nach Wirtschaftszweigen (Juni 2024)

- Land- und Forstwirtschaft, Fischerei
- Produzierendes Gewerbe
- Handel, Verkehr, Logistik
- Gastgewerbe
- Gesundheits- und Sozialwesen
- Sonstige Dienstleistungen (ohne Gesundheits- und Sozialwesen)



### Beschäftigte (jeweils Juni)



### 5-Jahres-Tendenz

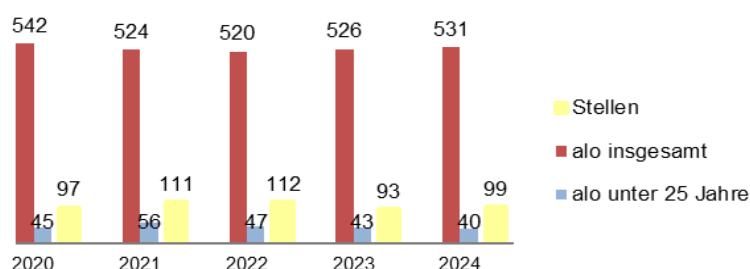


sv-pflichtig  
Beschäftigte  
-6,4%



Ausländer/innen  
151,1%

### Arbeitslose & Stellen (Jahresdurchschnitt)



### 5-Jahres-Tendenz

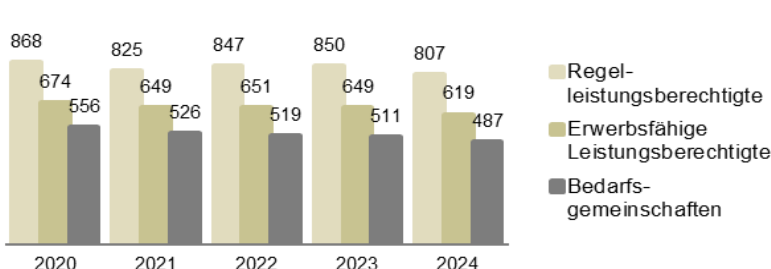


Arbeitslose  
-2,1%



Stellen  
2,7%

### Leistungsberechtigte (Jahresdurchschnitt)



### 5-Jahres-Tendenz



Bedarfs-  
gemeinschaften  
-12,4%



Leistungs-  
berechtigte  
-7,1%

Amtsvorsteher: Dr. Ernst-Jürgen Lode  
Einwohner: 6.323 (30.06.2024)  
Fläche in km<sup>2</sup>: 291  
EW/km<sup>2</sup>: 22

amtsangehörige Gemeinden:  
Groß Miltzow; Kublank; Neetzka; Schönbeck; Schönhausen;  
Voigtsdorf, Windmühlenstadt Woldegk

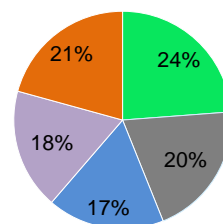


### Betriebe nach Größe (Juni 2024)

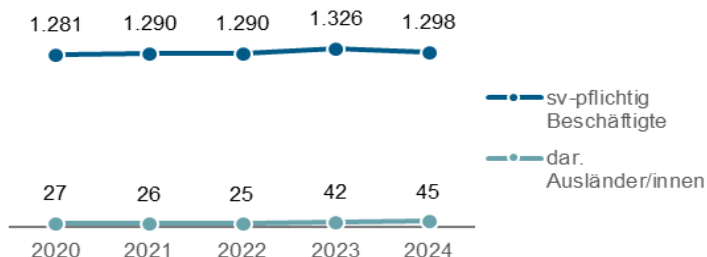
Kleinstbetriebe (1 bis 9 sv-Besch.)	140
Kleinbetriebe (10 bis 49)	33
Mittlere Betriebe (50 bis 249)	3
Großbetriebe (250 und mehr)	0

### Beschäftigte nach Wirtschaftszweigen (Juni 2024)

- Land- und Forstwirtschaft, Fischerei
- Produzierendes Gewerbe
- Handel, Verkehr, Logistik
- Gastgewerbe + Sonstige Dienstleistungen (ohne Gesundheits- und Sozialwesen)\*
- Gesundheits- und Sozialwesen



### Beschäftigte (jeweils Juni)



### 5-Jahres-Tendenz

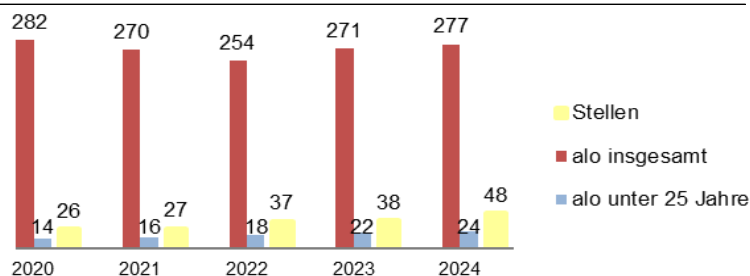


sv-pflichtig  
Beschäftigte  
1,3%



Ausländer/innen  
66,7%

### Arbeitslose & Stellen (Jahresdurchschnitt)



### 5-Jahres-Tendenz

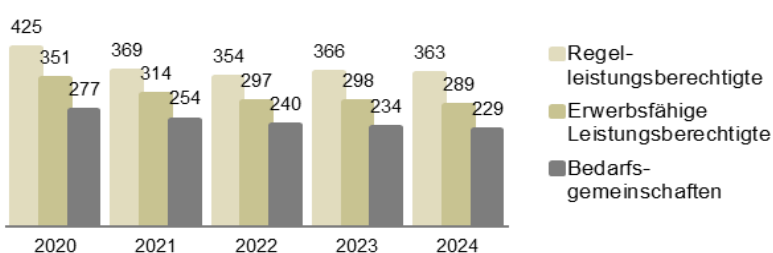


Arbeitslose  
-1,9%



Stellen  
83,9%

### Leistungsberechtigte (Jahresdurchschnitt)



### 5-Jahres-Tendenz



Bedarfs-  
gemeinschaften  
-17,1%



Leistungs-  
berechtigte  
-14,5%

\*Aus Datenschutzgründen und Gründen der statistischen Geheimhaltung werden Zahlenwerte von 1 oder 2 und Daten, aus denen rechnerisch auf einen solchen Zahlenwert geschlossen werden kann, anonymisiert. Deshalb wurden hier 2 Wirtschaftszweige zusammengefasst.

## Glossar

### Beschäftigung (am Arbeitsort)

Sozialversicherungspflichtig Beschäftigte umfassen alle Arbeitnehmer, die kranken-, renten-, pflegeversicherungspflichtig und/oder beitragspflichtig nach dem Recht der Arbeitsförderung sind oder für die Beitragsanteile zur gesetzlichen Rentenversicherung oder nach dem Recht der Arbeitsförderung zu zahlen sind. Dazu gehören insbesondere auch Auszubildende, Altersteilzeitbeschäftigte, Praktikanten, Werkstudenten und Personen, die aus einem sozialversicherungspflichtigen Beschäftigungsverhältnis zur Ableistung von gesetzlichen Dienstpflichten (z. B. Wehrübung) einberufen werden. Nicht zu den sozialversicherungspflichtig Beschäftigten zählen dagegen Beamte, Selbstständige, mithelfende Familienangehörige, Berufs- und Zeitsoldaten, sowie Wehr- und Zivildienstleistende.

### Methodische Hinweise zu Revisionen in der Beschäftigungs- statistik

Aufgrund rückwirkender Revisionen der Beschäftigungsstatistik können Daten von zuvor veröffentlichten Daten abweichen. Dies ist insbesondere beim Vergleich mit älteren Veröffentlichungen zu berücksichtigen.

Das Revidieren von Daten, d. h. die nachträgliche Änderung von bereits publizierten statistischen Daten, erfolgt anlassbezogen und unregelmäßig. Es behebt Fehler und verbessert die Genauigkeit. Dies kann erforderlich werden, weil sich rückwirkend eine wesentliche Änderung in der Datenquelle eines Statistikverfahrens ergeben hat oder weil ein Fehler in den statistischen Verarbeitungsregeln erkannt wurde. In beiden Fällen werden die statistischen Ergebnisse neu berechnet – auch für zurückliegende Berichtszeiträume. Ab dem Revisionszeitpunkt erstellte Publikationen enthalten – sofern möglich – auch rückwirkend neue Ergebnisse. Im Fokus der Revision stand 2023 eine verbesserte regionale Abbildung von Beschäftigten nach dem Arbeits- und Wohnort. Die Ermittlung des Arbeitsortes wurde um die Verwendung von georeferenzierten Adressdaten des Bundesamtes für Kartographie und Geodäsie ergänzt. Nähere Informationen sind zu finden im Methodenbericht: [www.statistik.arbeitsagentur.de](http://www.statistik.arbeitsagentur.de) > Grundlagen > Methodik und Qualität > Methodenberichte und Hintergrundinfo > Beschäftigung

### Arbeitslose

Arbeitslose sind Personen, die

- vorübergehend nicht in einem Beschäftigungsverhältnis stehen oder nur eine weniger als 15 Stunden wöchentlich umfassende Beschäftigung ausüben (Beschäftigungslosigkeit),
- eine versicherungspflichtige, mindestens 15 Stunden wöchentlich umfassende Beschäftigung suchen (Eigenbemühungen),
- den Vermittlungsbemühungen der Agentur für Arbeit oder des Jobcenters zur Verfügung stehen, also arbeiten dürfen, arbeitsfähig und -bereit sind (Verfügbarkeit),
- in der Bundesrepublik Deutschland wohnen,
- nicht jünger als 15 Jahre sind und die Altersgrenze für den Renteneintritt noch nicht erreicht haben und
- sich persönlich bei einer Agentur für Arbeit oder einem Jobcenter arbeitslos gemeldet haben.

Teilnehmer/innen an Maßnahmen der aktiven Arbeitsmarktpolitik gelten nicht als arbeitslos, werden aber unter der Rubrik "Unterbeschäftigung" regelmäßig in die Berichterstattung der Bundesagentur für Arbeit aufgenommen. Für Hilfebedürftige nach dem SGB II findet nach § 53 a Abs. 1 SGB II die Arbeitslosendefinition des § 16 SGB III sinngemäß Anwendung.

### Bedarfsgemeinschaften und Regelleistungsberechtigte (Grundsicherung SGB II)

Eine Bedarfsgemeinschaft (BG) bezeichnet eine Konstellation von Personen, die im selben Haushalt leben und gemeinsam wirtschaften. Von jedem Mitglied der BG wird erwartet, dass es sein Einkommen und Vermögen zur Deckung des Gesamtbedarfs aller Angehörigen der BG einsetzt (Ausnahme: Kinder). Es besteht eine sog. bedingte Einstandspflicht.

Eine BG (gem. § 7 SGB II) hat mindestens eine bzw. einen Leistungsberechtigten (LB).

Des Weiteren zählen dazu:

- die im Haushalt lebenden Eltern, der im Haushalt lebende Elternteil und/oder der im Haushalt lebende Partner dieses Elternteils des LB, sofern der LB das 25. Lebensjahr noch nicht vollendet hat,
- als Partner des LB
  - der nicht dauernd getrennt lebende Ehegatte,
  - der nicht dauernd getrennt lebende Lebenspartner,
  - eine Person, die mit dem LB in einem gemeinsamen Haushalt so zusammenlebt, dass nach verständiger Würdigung der wechselseitige Wille anzunehmen ist, Verantwortung füreinander zu tragen und füreinander einzustehen,
- die dem Haushalt angehörenden unverheirateten Kinder des LB, wenn sie das 25. Lebensjahr noch nicht vollendet haben, soweit sie die Leistungen zur Sicherung ihres Lebensunterhaltes nicht aus eigenem Einkommen oder Vermögen beschaffen können.

Bedarfsgemeinschaften lassen sich differenzieren nach Regelleistungs-BG und sonstiger BG. Vom Begriff der BG abzugrenzen sind Haushaltsgemeinschaften und Zweckgemeinschaften (wie z. B. Studenten-WGs).

Personen in Bedarfsgemeinschaften			
Leistungsberechtigte		Nicht Leistungsberechtigte	
• Regelleistungs- berechtigte	• Sonstige Leistungs- berechtigte	• vom Leistungs- anspruch ausge- schlossene Personen	• Kinder ohne Leistungs- anspruch

Regelleistungsberechtigte (RLB) sind Personen mit Anspruch auf Gesamtregelleistung (Arbeitslosengeld II oder Sozialgeld). Dazu zählen Personen, die Anspruch auf folgende Leistungsarten haben: Regelbedarf Arbeitslosengeld II oder Sozialgeld (§§ 20, 23 SGB II) Mehrbedarfe (§ 21 SGB II) laufende und einmalige Leistungen für Unterkunft und Heizung einschließlich Nachzahlung von Heiz- und Betriebskosten sowie Heizmittelbevorratung, Wohnbeschaffungskosten, Mietschulden und Instandhaltungs- und Reparaturkosten bei selbst bewohntem Wohneigentum (§ 22 SGB II).

---

**Herausgeberin**

Agentur für Arbeit Neubrandenburg  
Ponyweg 37 - 43  
17034 Neubrandenburg  
April 2025

**[www.arbeitsagentur.de/vor-ort/neubrandenburg](http://www.arbeitsagentur.de/vor-ort/neubrandenburg)**